

Programa Operativo Anual de la Dirección De Pueblos Indígenas 2024.

CONSTITUCIÓN POLÍTICA DE LOS ESTADOS UNIDOS MEXICANOS.

ARTICULO 2 FRACCIÓN C. Para garantizar el cumplimiento de las obligaciones señaladas en este apartado, la Cámara de Diputados del Congreso de la Unión, las legislaturas de las entidades federativas y los **ayuntamientos**, en el ámbito de sus respectivas competencias, establecerán las partidas específicas destinadas al cumplimiento de estas obligaciones en los presupuestos de egresos que aprueben, así como las formas y procedimientos para que las comunidades participen en el ejercicio y vigilancia de las mismas.

ARTÍCULO 6 A. Para el ejercicio del derecho de acceso a la información, la Federación y las entidades federativas, en el ámbito de sus respectivas competencias, se regirán por los siguientes principios y bases:

- I. Toda la información en posesión de cualquier autoridad, entidad, órgano y organismo de los Poderes Ejecutivo, Legislativo y Judicial, órganos autónomos, partidos políticos, fideicomisos y fondos públicos, así como de cualquier persona física, moral o sindicato que reciba y ejerza recursos públicos o realice actos de autoridad en el ámbito federal, estatal y municipal, es pública y sólo podrá ser reservada temporalmente por razones de interés público y seguridad nacional, en los términos que fijen las leyes. En la interpretación de este derecho deberá prevalecer el principio de máxima publicidad. Los sujetos obligados deberán documentar todo acto que derive del ejercicio de sus facultades, competencias o funciones, la ley determinará los supuestos específicos bajo los cuales procederá la declaración de inexistencia de la información

Artículo 115. Los estados adoptarán, para su régimen interior, la forma de gobierno republicano, representativo, democrático, laico y popular, teniendo como base de su división territorial y de su organización política y administrativa, el municipio libre, conforme a las bases.

CONSTITUCIÓN DEL ESTADO DE VERACRUZ.

(ADICIONADO, G.O. 16 DE AGOSTO DE 2023)

ARTICULO 5 El Congreso del Estado y los **Ayuntamientos**, en el ámbito de sus respectivas competencias, establecerán las partidas específicas destinadas al cumplimiento de los planes y programas de política pública, en los presupuestos de egresos que aprueben, así como los mecanismos y procedimientos para que las comunidades participen en el ejercicio y vigilancia de las mismas.



ARTICULO 6 PARRAFO 8: En el Estado, los poderes públicos, organismos autónomos, ayuntamientos o concejos municipales, entidades paraestatales y paramunicipales creadas por uno o más ayuntamientos, organizaciones políticas; los fideicomisos, fondos públicos y sindicatos de cualquiera de éstos, además de toda persona física o moral que reciba y ejerza recursos públicos, así como aquellas que realicen actos de autoridad o que desempeñen funciones o servicios públicos, son sujetos obligados en materia de acceso a la información y de protección de datos personales que obren en su posesión, en los términos de esta Constitución y la ley.

CÓDIGO ELECTORAL PARA EL ESTADO DE VERACRUZ DE IGNACIO DE LA LLAVE.

(ADICIONADO, G.O. 19 DE JUNIO DE 2023)

Artículo 17 Bis. Los pueblos y comunidades indígenas u originarios y afroamericanos tienen derecho a elegir, en los municipios en los que se encuentren asentados, de acuerdo con sus principios, normas, procedimientos, prácticas tradicionales y usos y costumbres, a sus representantes ante los **Ayuntamientos**, así como a las autoridades o representantes para el ejercicio de sus formas propias de gobierno interno, garantizando la participación de hombres y mujeres en condiciones de igualdad, de acuerdo con el principio de paridad de género, en cumplimiento de lo establecido en el artículo 2º de la Constitución Política de los Estados Unidos Mexicanos, de manera gradual.

(ADICIONADO, G.O. 19 DE JUNIO DE 2023)

Artículo 17 Ter. En asuntos relacionados con los pueblos y comunidades afroamericanas, cualquiera que sea su autodenominación, como parte de la composición pluricultural de Veracruz, se garantizará su libre determinación, autonomía, desarrollo e inclusión, en cumplimiento de lo establecido en los artículos 2º de la Constitución Política de los Estados Unidos Mexicanos y 5 de la Constitución Local, asegurando la paridad entre mujeres y hombres.

LEY ORGANICA DEL MUNICIPIO LIBRE.

ARTICULO 106: “En la primera quincena del mes de agosto de cada año, las Comisiones, oyendo a los Agentes y Subagentes Municipales, Comisario Municipal, así como a los jefes de Manzana, elaborarán un proyecto de Presupuesto de Egresos en lo referente a su ramo, en el que se indiquen las necesidades a satisfacer para el año siguiente y su costo, señalando las prioridades, debiendo presentarlo a la Comisión de Hacienda y Patrimonio Municipal.”

“En la segunda quincena del mes de agosto los servidores públicos mencionados en el artículo anterior, con base en los ingresos y egresos que tengan autorizados y los proyectos de las Comisiones, formularán cada año los proyectos presupuestales de ingresos y egresos para el ejercicio correspondiente al año siguiente”



“Durante el curso de la primera quincena de septiembre el **Ayuntamiento**, en sesión de Cabildo, discutirá dichos proyectos.”

LEY 875 DE TRANSPARENCIA Y ACCESO A LA INFORMACIÓN PÚBLICA PARA EL ESTADO DE VERACRUZ DE IGNACIO DE LA LLAVE

CAPÍTULO III

De los Sujetos Obligados

ARTÍCULO 9. Son sujetos obligados en esta Ley:

- I. El Poder Ejecutivo del Estado;
- II. El Poder Judicial del Estado;
- III. El Poder Legislativo del Estado;
- IV. **Los Ayuntamientos** o Concejos Municipales;
- V. Los organismos descentralizados y desconcentrados de la Administración Pública Estatal y Municipal, así como las empresas de participación estatal o municipal;
- VI. Los sistemas operadores de agua y saneamiento;
- VII. Los organismos autónomos del Estado;
- VIII. Las universidades públicas e instituciones de educación superior pública dotadas de autonomía;
- IX. Los partidos políticos y asociaciones políticas, en los términos de las disposiciones aplicables;
- X. Los fideicomisos y fondos públicos que cuenten con financiamiento público, parcial o total, o con participación de entidades de gobierno;
- XI. Las organizaciones de la sociedad civil constituidas conforme a las leyes mexicanas, que reciban y ejerzan recursos públicos en el ámbito estatal y municipal;
- XII. Los sindicatos que reciban y ejerzan recursos públicos en el ámbito estatal o municipal;
- XIII. Los candidatos independientes; y
- XIV. Cualquier persona física o moral que reciba y ejerza recursos públicos o realice actos de autoridad del Estado o **de los municipios.**



DECLARATORIA UNIVERSAL DE LOS DERECHOS HUMANOS

Artículo 17

1. Toda persona tiene derecho a la propiedad, individual y colectivamente.
 2. Nadie será privado arbitrariamente de su propiedad.
- Art. 4. ONU en materia de derechos indígenas.

AGENDA 2030

17 OBJETIVOS DE DESARROLLO SOSTENIBLE



CONVENIO 169 DE LA OIT

Artículo 6

1. Al aplicar las disposiciones del presente Convenio, los gobiernos deberán:
 - a) consultar a los pueblos interesados, mediante procedimientos apropiados y en particular a través de sus instituciones representativas, cada vez que se prevean medidas legislativas o administrativas susceptibles de afectarles directamente;



b) establecer los medios a través de los cuales los pueblos interesados puedan participar libremente, por lo menos en la misma medida que otros sectores de la población, y a todos los niveles en la adopción de decisiones en instituciones electivas y organismos administrativos y de otra índole responsables de políticas y programas que les conciernan;

c) establecer los medios para el pleno desarrollo de las instituciones e iniciativas de esos pueblos, y en los casos apropiados proporcionar los recursos necesarios para este fin.

2. Las consultas llevadas a cabo en aplicación de este Convenio deberán efectuarse de buena fe y de una manera apropiada circunstancias, con la finalidad de llegar a un acuerdo o lograr el consentimiento acerca de las medidas propuestas.

Artículo 7

1. Los pueblos interesados deberán tener el derecho de decidir sus propias prioridades en la que atañe al proceso de desarrollo, en la medida en que éste afecte a sus vidas, creencias, instituciones y bienestar espiritual y a las tierras que ocupan o utilizan de alguna manera, y de controlar, en la medida de lo posible, su propio desarrollo económico, social y cultural. Además, dichos pueblos deberán participar en la formulación, aplicación y evaluación de los planes y programas de desarrollo nacional y regional susceptibles de afectarles directamente.

2. El mejoramiento de las condiciones de vida y de trabajo y del nivel de salud y educación de los pueblos interesados, con su participación y cooperación, deberá ser prioritario en los planes de desarrollo económico global de las regiones donde habitan. Los proyectos especiales de desarrollo para estas regiones deberán también elaborarse de modo que promuevan dicho mejoramiento.

3. Los gobiernos deberán velar por que, siempre que haya lugar, se efectúen estudios, en cooperación con los pueblos interesados, a fin de evaluar la incidencia social, espiritual y cultural y sobre el medio ambiente que las actividades de desarrollo previstas puedan tener sobre esos pueblos. Los resultados de estos estudios deberán ser considerados como criterios fundamentales para la ejecución de las actividades mencionadas.

4. Los gobiernos deberán tomar medidas, en cooperación con los pueblos interesados, para proteger y preservar el medio ambiente de los territorios que habitan.



Programa Operativo Anual de la Dirección De Pueblos Indígenas 2024.

	<p>Responsable de la Dirección Ing. Hilda Yazmin Juárez Galindo</p>
<p>Misión</p>	<p>Reconocer los derechos de los Pueblos Originarios , así como implementar acciones para su desarrollo económico, político, social y cultural, basados en los principios de sostenibilidad, interculturalidad y equidad, a través del fortalecimiento de la organización comunitaria, municipal y regional, la concentración y el dialogo, la ejecución de programas y proyectos, la gestión y canalización de recursos, el seguimiento y la evaluación de políticas públicas en la materia</p>
<p>Visión</p>	<p>Ser una institución rectora, normativa y ejecutora en materia autóctona, que atiende de manera integral y transversal las reivindicaciones y aspiraciones de vida de los Pueblos Originarios, en el marco del respeto y pleno ejercicio de sus derechos, con la participación coordinada de los propios Pueblos Indígenas, así como los tres órdenes de gobierno, las organizaciones comunitarias y de la sociedad civil</p>
<p>Marco jurídico</p>	<p>Art. 2 De la Constitución Política de los Estados Unidos Mexicanos Art. 115 de la Constitución Federal Art. 5 De la Constitución del Estado de Veracruz Art. 17 Ter Art. 17 Quater Ley Orgánica del Municipio Libre</p>
<p>Dirección</p>	<p>Dirección de Pueblos Indígenas del Municipio de Álamo Temapache Ver.</p>



Comunidades Indígenas Georreferenciadas en el satélite del Catálogo del Instituto Nacional de Pueblos Indígenas

1. Emiliano Zapata, 301600046

Nueva georreferencia

Nombre:

Municipio:

Localidad:

Código Postal:

Longitud:

Latitud:

Veracruz de Ignacio de la Llave, Álamo Temapache, Emiliano Zapata

2. Pueblo Nuevo, 301600457

Nueva georreferencia

Nombre:

Municipio:

Localidad:

Código Postal:

Longitud:

Latitud:

Veracruz de Ignacio de la Llave, Álamo Temapache, Pueblo Nuevo



3. Unidad Socialista, 301600332

Unidad Socialista Álamo Temapache

Nueva georeferencia

Nombre: Unidad de Ignacio de la Llave

Municipio: Álamo Temapache

Municipio: Unidad Socialista

Código Postal: 201600332

Coordenadas: 20° 48' 00" N 103° 04' 00" W

WGS: 2016003320332

CANCELAR AGREGAR

Unidad de Ignacio de la Llave, Álamo Temapache, Unidad Socialista

4. El Alazán, 301600006

El Alazán Álamo Temapache

Nueva georeferencia

Nombre: Unidad de Ignacio de la Llave

Municipio: Álamo Temapache

Municipio: El Alazán

Código Postal: 201600006

Coordenadas: 20° 47' 30" N 103° 04' 15" W

WGS: 210004115000006

CANCELAR AGREGAR

Unidad de Ignacio de la Llave, Álamo Temapache, El Alazán



5. Horcones, 301600063

Nueva georeferencia

Ubicación

Veracruz de Ignacio de la Llave

Municipio

Álamo Temapache

Código Postal

30160063

Teléfono

+52 242 233 663

Latitud

21.071681148118

LONGITUD

-97.24021081663

CANCELAR ABRIR

Veracruz de Ignacio de la Llave, Álamo Temapache, Horcones

6. El Ixtle, 301600064

Nueva georeferencia

Ubicación

Veracruz de Ignacio de la Llave

Municipio

Álamo Temapache

Código Postal

30160064

Teléfono

+52 242 233 663

Latitud

21.068321444443

LONGITUD

-97.24021081663

CANCELAR ABRIR

Veracruz de Ignacio de la Llave, Álamo Temapache, El Ixtle



7. Otatal, 301600091

Nueva georreferencia

País:

Municipio:

Localidad:

Código Postal:

Longitud:

Latitud:

Veracruz de Ignacio de la Llave, Álamo Temapache, Otatal

8. Ex Hacienda Alazán, 301600308

Nueva georreferencia

País:

Municipio:

Localidad:

Código Postal:

Longitud:

Latitud:

Veracruz de Ignacio de la Llave, Álamo Temapache, Ex Hacienda de Alazán



9. Zapotitlán II, 301600149

Nueva georreferencia

Nombre: Zapotitlán II

Municipio de origen de la obra: Álamo Temapache

Estado: Veracruz

Código Postal: 30160

Coordenadas: 19.111111111111111, -96.11111111111111

Cancelar Agregar

10. Héroes del 47, 301600060

Nueva georreferencia

Nombre: Héroes del 47

Municipio de origen de la obra: Álamo Temapache

Estado: Veracruz

Código Postal: 30160

Coordenadas: 19.111111111111111, -96.11111111111111

Cancelar Agregar



11. Paso del Perro, 301600095

Formulario de Nueva georeferencia para Paso del Perro, Álamo Temapache Ver. con los siguientes datos:

- Nombre:
- Municipio:
- Localidad:
- Código Postal:
- Latitud:
- Longitud:

Botones: CANCELAR, AÑADIR

12. Úrsulo Galván I, 301600139

Formulario de Nueva georeferencia para Úrsulo Galván I, Álamo Temapache Ver. con los siguientes datos:

- Nombre:
- Municipio:
- Localidad:
- Código Postal:
- Latitud:
- Longitud:

Botones: CANCELAR, AÑADIR



13. Venustiano Carranza, 301600142

Venustiano Carranza Álamo Temapache Ver

Nueva georeferencia

Estado: Veracruz de Ignacio de la Llave

Municipio: Álamo Temapache

Localidad: Venustiano Carranza

Código Postal: 301600142

Teléfono: +52 228 456 0000

Celular: 228 3225557424910

Cancelar Aceptar

Venustiano Carranza Álamo Temapache Veracruz

14. Adolfo López Mateos, 301600167

Adolfo Lopez Mateos Álamo Temapache Ver

Nueva georeferencia

Estado: Veracruz de Ignacio de la Llave

Municipio: Álamo Temapache

Localidad: Adolfo López Mateos

Código Postal: 301600167

Teléfono: +52 228 456 13339

Celular: 228 322544247133

Cancelar Aceptar

Venustiano Carranza Álamo Temapache Adolfo Lopez Mateos



15. Agua Zarca, 301600168

Agua Zarca Álamo Temapache Ver

Nueva georreferencia

Estado: Veracruz de Ignacio de la Llave

Municipio: Álamo Temapache

Código Postal: Agua Zarca

Código de Verificación: 301600168

Longitud: 97°12'35.528281137"

Latitud: 20°31'02.73421000"

Cancelar Agregar

Veracruz de Ignacio de la Llave, Álamo Temapache, Agua Zarca

16. Josefa Ortiz de Domínguez, 301600067

Josefa Ortiz de Domínguez Álamo Temapache Ver

Nueva georreferencia

Estado: Veracruz de Ignacio de la Llave

Municipio: Álamo Temapache

Código Postal: Josefa Ortiz de Domínguez (Tehuacán)

Código de Verificación: 301600067

Longitud: 97°17'04.4625905"

Latitud: 20°30'05.44630"

Cancelar Agregar

Veracruz de Ignacio de la Llave, Álamo Temapache, Josefa Ortiz de Domínguez (Tehuacán)



17. Loma Bonita, 301600288

Nueva georeferencia

Ubicación: Veracruz de Ignacio de la Llave

Municipio: Álamo Temapache

Localidad: Loma Bonita

Código Postal: 301600288

Latitud: 19.72276244423

Longitud: -98.2828229234076

Cancelar Agregar

Veracruz de Ignacio de la Llave, Álamo Temapache, Loma Bonita

18. Tablones, 301600290

Nueva georeferencia

Ubicación: Veracruz de Ignacio de la Llave

Municipio: Álamo Temapache

Localidad: Tablones

Código Postal: 301600290

Latitud: -18.7280887461418

Longitud: 202.2828229234076

Cancelar Agregar

Veracruz de Ignacio de la Llave, Álamo Temapache, Tablones



19. Alajuela, 301600005

Nueva georreferencia

Escriba

Municipio de Ignacio de la Llave

Municipio

Álamo Temapache

Localidad

Alajuela

Código Postal

301600005

Código

3016076242344336

Módulo

21.00000020000000

CANCELAR AGREGAR

Municipio de Ignacio de la Llave Álamo Temapache Alajuela

20. Arroyo Hondo, 301600014

Nueva georreferencia

Escriba

Municipio de Ignacio de la Llave

Municipio

Álamo Temapache

Localidad

Arroyo Hondo (Alameda 20)

Código Postal

301600014

Código

4030058114014145

Módulo

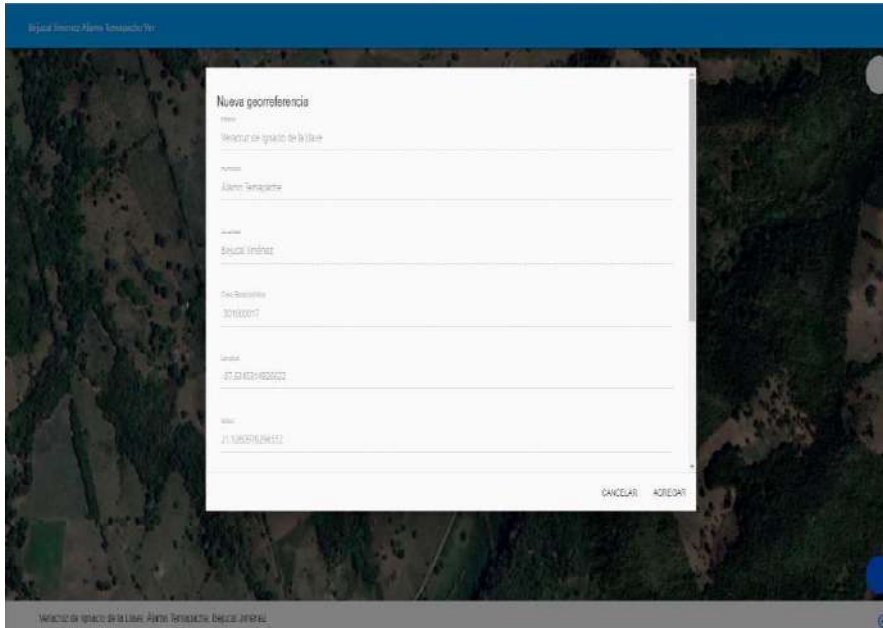
21.040000150140

CANCELAR AGREGAR

Municipio de Ignacio de la Llave Álamo Temapache Arroyo Hondo (Alameda 20)



21. Bejucal Jiménez, 301600017



Nueva georreferencia

Estado: Veracruz de Ignacio de la Llave

Municipio: Álamo Temapache

Localidad: Bejucal Jiménez

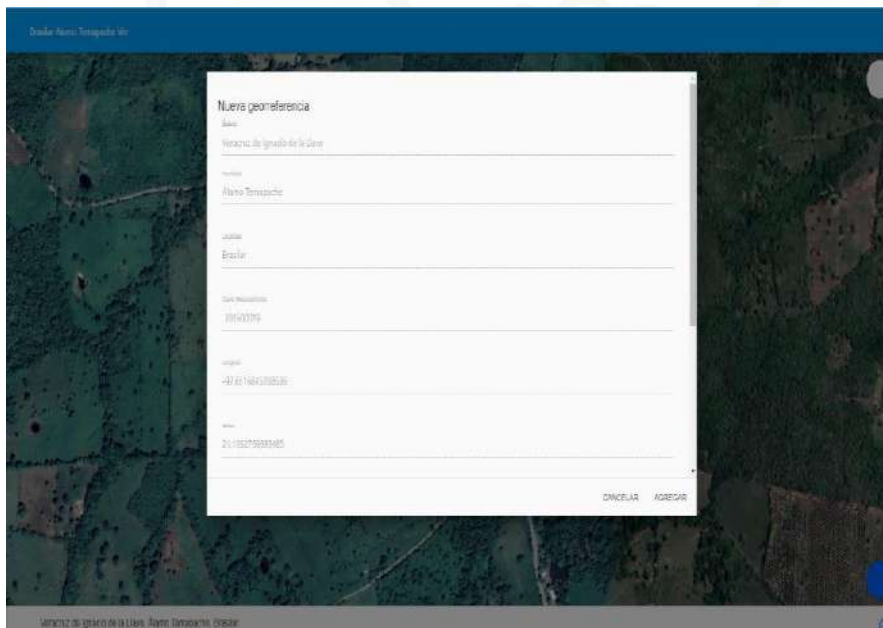
Cód. Postal: 301600017

Latitud: 17.6242214826222

Longitud: 21.130251846112

CANCELAR AGREGAR

22. Brasilar, 301600019



Nueva georreferencia

Estado: Veracruz de Ignacio de la Llave

Municipio: Álamo Temapache

Localidad: Brasilar

Cód. Postal: 301600019

Latitud: 17.621481370526

Longitud: 21.118275830485

CANCELAR AGREGAR



23. Doctor Ferrer, 301600044

Doctor Ferrer Álamo Temapache Ver

Nueva georreferencia

País:

Municipio de Ignacio de la Llave:

Town:

Álamo Temapache

Calle:

Doctor Ferrer

Dirección postal:

32400004

Latitud:

-18.52192794485

Longitud:

-97.10888378542

Cancelar Agregar

Veracruz de Ignacio de la Llave, Álamo Temapache, Doctor Ferrer

24. Escobal, 301600048

Doctor Ferrer Álamo Temapache Ver

Nueva georreferencia

País:

Municipio de Ignacio de la Llave:

Town:

Álamo Temapache

Calle:

Escobal

Dirección postal:

32400048

Latitud:

-18.52192794485

Longitud:

-97.10888378542

Cancelar Agregar

Veracruz de Ignacio de la Llave, Álamo Temapache, Escobal



25. El Mante, 301600076

25 El Mante, Álamo Temapache, Ver.

Nueva georeferencia

Ubicación

Veracruz designada de la Unión

Municipio

Álamo Temapache

Municipio

El Mante

Dirección postal

301600076

Código

+52 9632 1872418

Altitud

25 049621704869

CANCELAR AÑADIR

Veracruz designada de la Unión, Álamo Temapache, El Mante

26. Milcahuales, 301600081

26 Milcahuales, Álamo Temapache, Ver.

Nueva georeferencia

Ubicación

Veracruz designada de la Unión

Municipio

Álamo Temapache

Municipio

Milcahuales

Dirección postal

301600081

Código

+52 9632 1872418

Altitud

25 754238770294

CANCELAR AÑADIR

Veracruz designada de la Unión, Álamo Temapache, Milcahuales



27. Solís de Allende, 301600124

Solís de Allende Álamo Temapache Ver

Nueva georreferencia

Ubicación: Veracruz de Ignacio de la Llave

Nombre: Álamo Temapache

Calle: Solís de Allende

Código Postal: 301600124

Teléfono: 958417023894271

Correo: 21113300044200

CANCELAR AÑADIR

Veracruz de Ignacio de la Llave, Álamo Temapache, Solís de Allende

28. Temapache, 301600061

Temapache Álamo Temapache Ver

Nueva georreferencia

Ubicación: Veracruz de Ignacio de la Llave

Nombre: Álamo Temapache

Calle: Temapache

Código Postal: 301600061

Teléfono: 3064107134488665

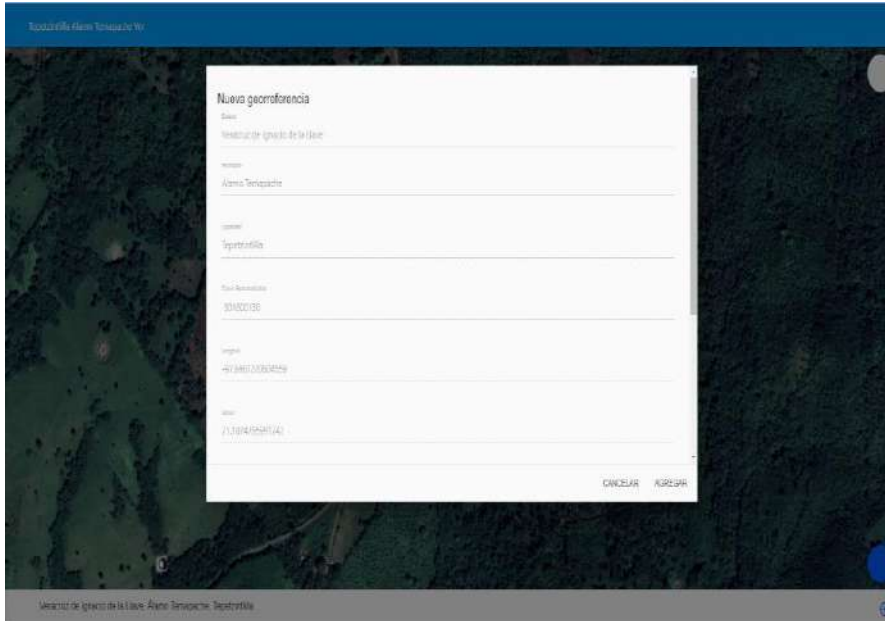
Correo: 210474108020860

CANCELAR AÑADIR

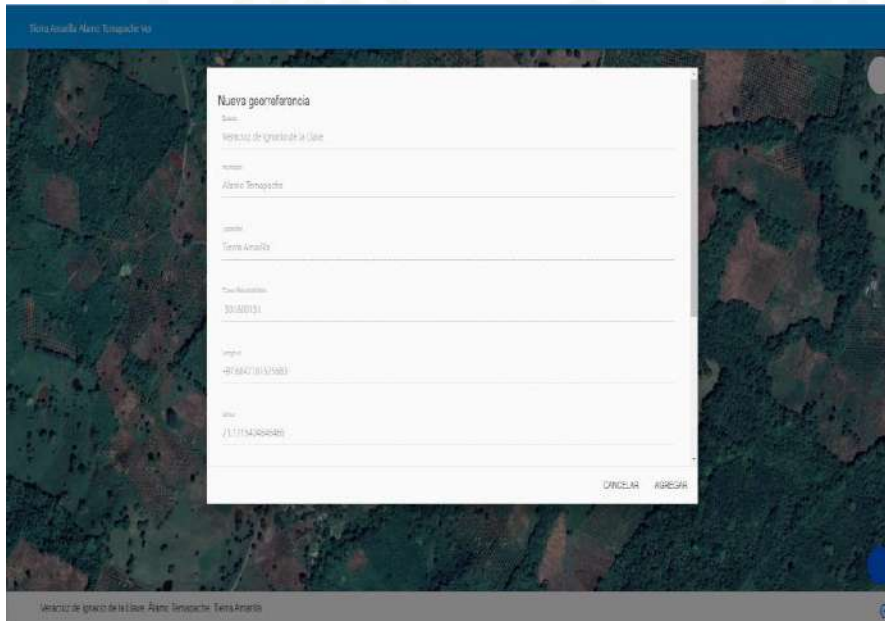
Veracruz de Ignacio de la Llave, Álamo Temapache, Temapache



29. Tepetzintilla, 301600130



30. Tierra Amarilla, 301600131



31. Xoyotitla, 301600150

Veracruz de Ignacio de la Llave, Álamo Temapache, Ver.

Nueva georreferencia

País: VERACRUZ DE IGNACIO DE LA LLAVE

Municipio: Álamo Temapache

Calle: Xoyotitla

Código Postal: 301600150

Latitud: 19.88424011873

Longitud: 21.093710244279

CANCELAR AGREGAR

Veracruz de Ignacio de la Llave, Álamo Temapache, Ver.

32. Alfredo V. Bonfil, 301600183

Veracruz de Ignacio de la Llave, Álamo Temapache, Ver.

Nueva georreferencia

País: VERACRUZ DE IGNACIO DE LA LLAVE

Municipio: Álamo Temapache

Calle: Alfredo V. Bonfil

Código Postal: 301600183

Latitud: 19.887670726471

Longitud: 21.092201888883

CANCELAR AGREGAR

Veracruz de Ignacio de la Llave, Álamo Temapache, Ver.



33. Augusto Gómez Villanueva, 301600152

Palacio: Consejo Villanueva Álamo Temapache Ver

Nueva georreferencia

Ubicación de terreno de la Udy:

Municipio: Álamo Temapache

Parcela: Augusto Gómez Villanueva

Clave Parcelaria: 301600152

Longitud: -97.5779000148940

Latitud: 20.7279112531302

CANCELAR AGREGAR

Veracruz de Ignacio de la Llave, Álamo Temapache, Augusto Gómez Villanueva

34. Buena Vista II, 301600020

Palacio: Villa Dos Álamo Temapache Ver

Nueva georreferencia

Ubicación de terreno de la Udy:

Municipio: Álamo Temapache

Parcela: Buena Vista Numero Dos

Clave Parcelaria: 301600020

Longitud: -97.5880000161000

Latitud: 20.71170402841981

CANCELAR AGREGAR

Veracruz de Ignacio de la Llave, Álamo Temapache, Buena Vista Numero Dos



35. Carolino Anaya, 301600153

Carolino Anaya Álamo Temapache Ver

Nueva georeferencia

Estado: Veracruz de Ignacio de la Llave

Municipio: Álamo Temapache

Apellido: Carolino Anaya

Celular: 301600153

Código Postal: 40160

Latitud: 21.086071843174

Longitud: -97.542513589999

Cancelar Aceptar

Veracruz de Ignacio de la Llave, Álamo Temapache, Carolino Anaya

36. Guillermo Vélez, 301600159

Guillermo Vélez Álamo Temapache Ver

Nueva georeferencia

Estado: Veracruz de Ignacio de la Llave

Municipio: Álamo Temapache

Apellido: Guillermo Vélez

Celular: 301600159

Código Postal: 40160

Latitud: 21.0837982330063

Longitud: -97.542513607183

Cancelar Aceptar

Veracruz de Ignacio de la Llave, Álamo Temapache, Guillermo Vélez



37. Monte verde, 301600084

Monte Verde, Álamo Temapache, Ver.

Nueva geometería

Ubicación: Veracruz de Ignacio de la Llave

Municipio: Álamo Temapache

Localidad: Monte Verde

Código Postal: 301600084

Teléfono: +52 766 440 000 900

Celular: +52 311 770 048 840

Cancelar Aceptar

Veracruz de Ignacio de la Llave, Álamo Temapache, Monte Verde

38. La Barranca, 301600016

La Barranca, Álamo Temapache, Ver.

Nueva geometería

Ubicación: Veracruz de Ignacio de la Llave

Municipio: Álamo Temapache

Localidad: La Barranca

Código Postal: 301600016

Teléfono: +52 766 440 000 900

Celular: +52 311 770 048 840

Cancelar Aceptar

Veracruz de Ignacio de la Llave, Álamo Temapache, La Barranca



39. Lomas de Vinazco, 301600073

Nueva geometría

Dirección: Dirección de Ignacio de la Llave

Municipio: Álamo Temapache

Código Postal: 301600073

Longitud: 97.8624700000000

Latitud: 20.8000000000000

CANCELAR ACEPTAR

Veracruz de Ignacio de la Llave, Álamo Temapache, Lomas de Vinazco

40. Ojital Ciruelo, 301600088

Nueva geometría

Dirección: Dirección de Ignacio de la Llave

Municipio: Álamo Temapache

Código Postal: 301600088

Longitud: -97.5579666666667

Latitud: 20.5511000000000

CANCELAR ACEPTAR

Veracruz de Ignacio de la Llave, Álamo Temapache, Ojital Ciruelo



41. Aguacate de Vinazco, 301600002

Nueva georeferencia

Clave

Veracruz de Ignacio de la Llave

Municipio

Álamo Temapache

Localidad

Aguacate de Vinazco

Código Postal

301600002

Urgencia

01 01 1517862579

Web

30 0103054849205

Cancelar Aceptar

Veracruz de Ignacio de la Llave, Álamo Temapache, Aguacate de Vinazco

42. Cerro del Plumaje, 301600031

Nueva georeferencia

Clave

Veracruz de Ignacio de la Llave

Municipio

Álamo Temapache

Localidad

Cerro del Plumaje

Código Postal

301600031

Urgencia

01 76642746402

Web

30 987846077702

Cancelar Aceptar

Veracruz de Ignacio de la Llave, Álamo Temapache, Cerro del Plumaje



43. Cuicuinaco la Pedrera, 301600040

Cuicuinaco la Pedrera Álamo Temapache, Ver.

Nueva georreferencia

Nombre: _____

Ubicación de origen de la base: _____

Municipio: Álamo Temapache

Municipio: La Pedrera (Cuicuinaco)

Código Postal: 30160040

Longitud: -88°17'25.1960611889

Latitud: 20°9'50.02417340

Cancelar Aceptar

Veracruz de Ignacio de la Llave, Álamo Temapache, La Pedrera (Cuicuinaco)

44. La Defensa, 301600043

La Defensa Álamo Temapache, Ver.

Nueva georreferencia

Nombre: _____

Ubicación de origen de la base: _____

Municipio: Álamo Temapache

Municipio: La Defensa

Código Postal: 30160043

Longitud: -87°46'29.112879114

Latitud: 20°27'08.6553414216

Cancelar Aceptar

Veracruz de Ignacio de la Llave, Álamo Temapache, La Defensa



45. Laguna Lomas de Vinazco, 301600070

Laguna Lomas de Vinazco, Álamo Temapache, Ver.

Nueva georreferencia

Nombre: Veracruz de Ignacio de la Llave

Municipio: Álamo Temapache

Localidad: Laguna Lomas de Vinazco

Código Postal: 30160070

Teléfono: 015252074331340

Correo: 30160070@alamo.gob.mx

CANCELAR AGREGAR

Veracruz de Ignacio de la Llave, Álamo Temapache, Laguna Lomas de Vinazco

46. General Lázaro Cárdenas, 301600165

Laguna Lomas de Vinazco, Álamo Temapache, Ver.

Nueva georreferencia

Nombre: Veracruz de Ignacio de la Llave

Municipio: Álamo Temapache

Localidad: General Lázaro Cárdenas

Código Postal: 30160065

Teléfono: 01525207500111

Correo: 30160070@alamo.gob.mx

CANCELAR AGREGAR

Veracruz de Ignacio de la Llave, Álamo Temapache, General Lázaro Cárdenas



47. El Manantial, 301600162

Nueva georeferencia

Municipio: Álamo Temapache

Localidad: El Manantial

Código de Georeferencia: 301600162

Estado: Veracruz

Ciudad: Álamo Temapache

Código Postal: 2081157940119

CANCELAR AGREGAR

48. Monte Chiquito, 301600083

Nueva georeferencia

Municipio: Álamo Temapache

Localidad: Monte Chiquito

Código de Georeferencia: 301600083

Estado: Veracruz

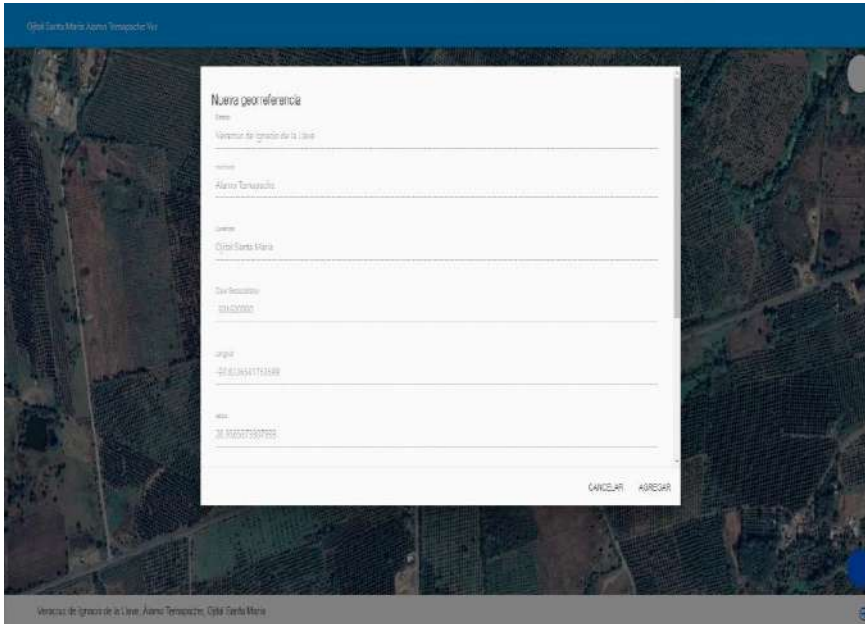
Ciudad: Álamo Temapache

Código Postal: 2081157940119

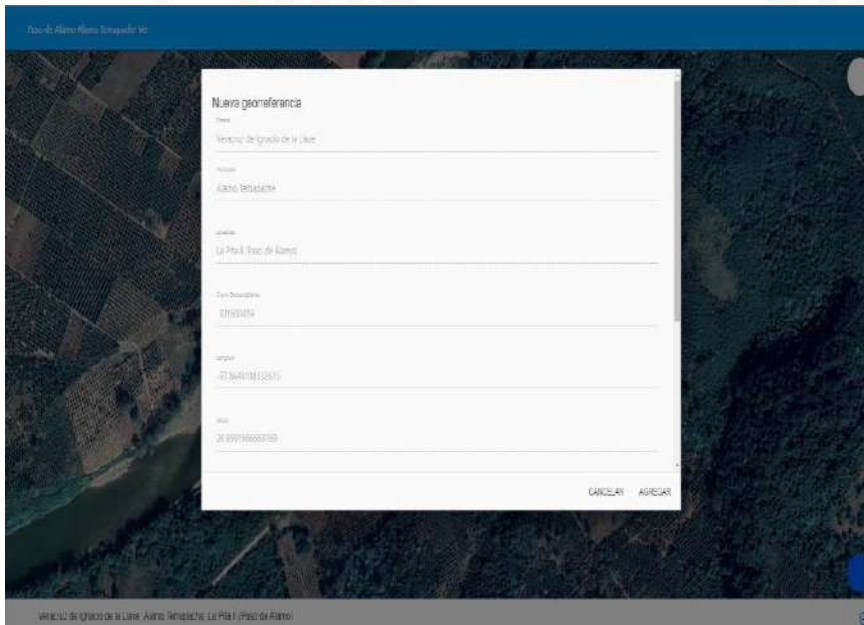
CANCELAR AGREGAR



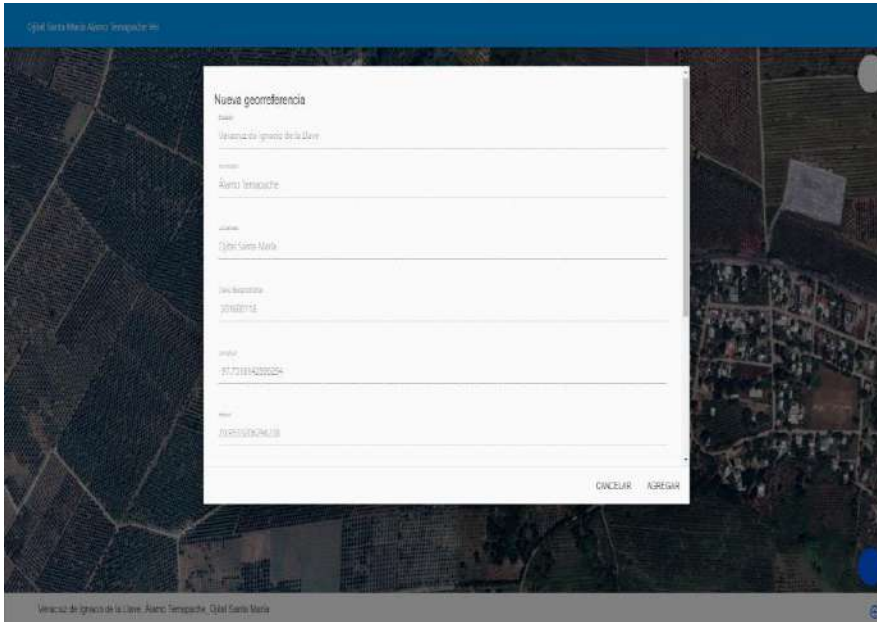
49. Ojital Santa María, 301600090



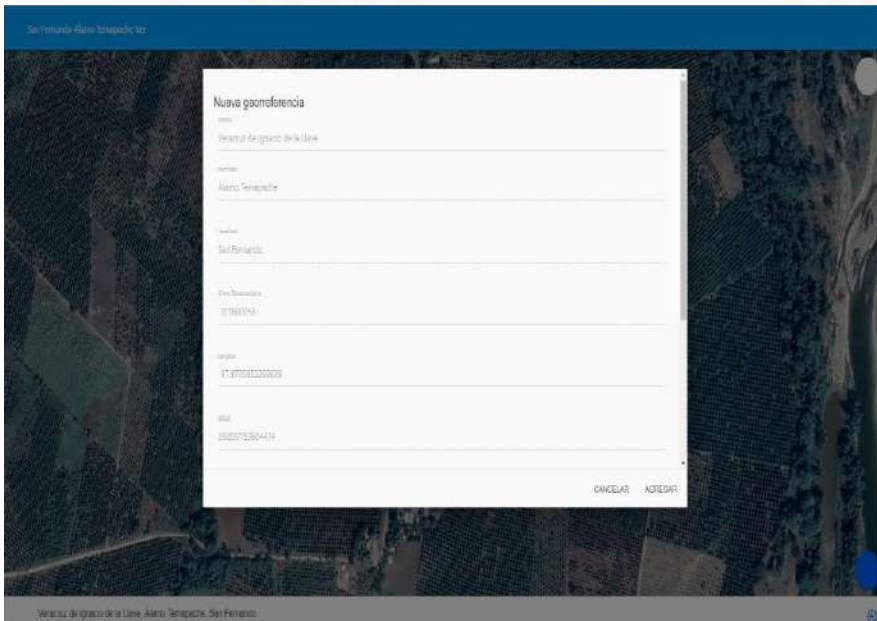
50. Paso de Álamo (La Pita), 301600419



51. Ojital Santa María, 301600118



52. San Fernando, 301600058



53. Vegas de Soledad, 301600126

Vegas de Soledad Álamo Temapache Ver

Nuevo georreferencia

Nombre:

Municipio:

Municipio:

Código Postal:

Celular:

Correo:

Veracruz de Ignacio de la Llave - Álamo Temapache, Vegas de la Soledad y Soledad Otra

54. El Coyote, 301600454

El Coyote Álamo Temapache Ver

Nuevo georreferencia

Nombre:

Municipio:

Municipio:

Código Postal:

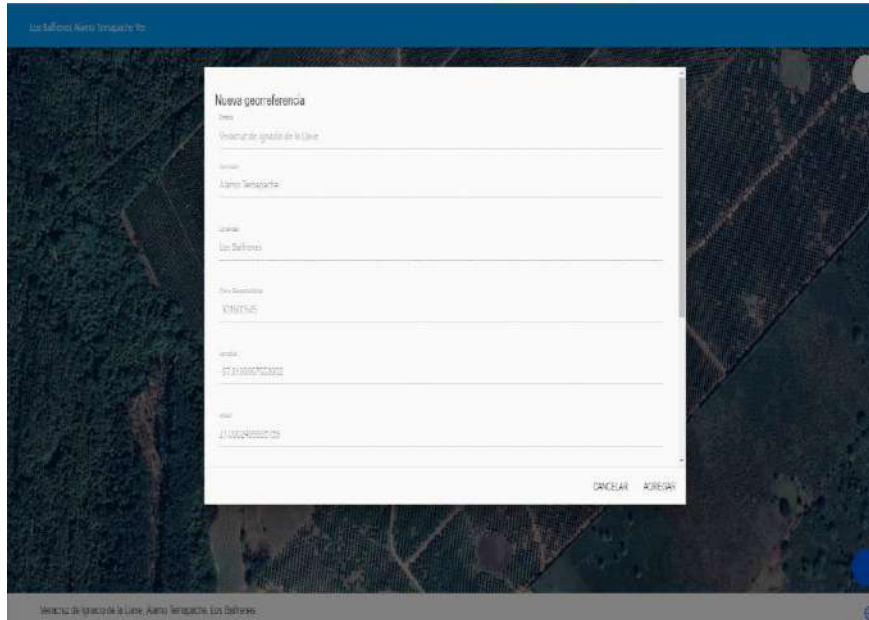
Celular:

Correo:

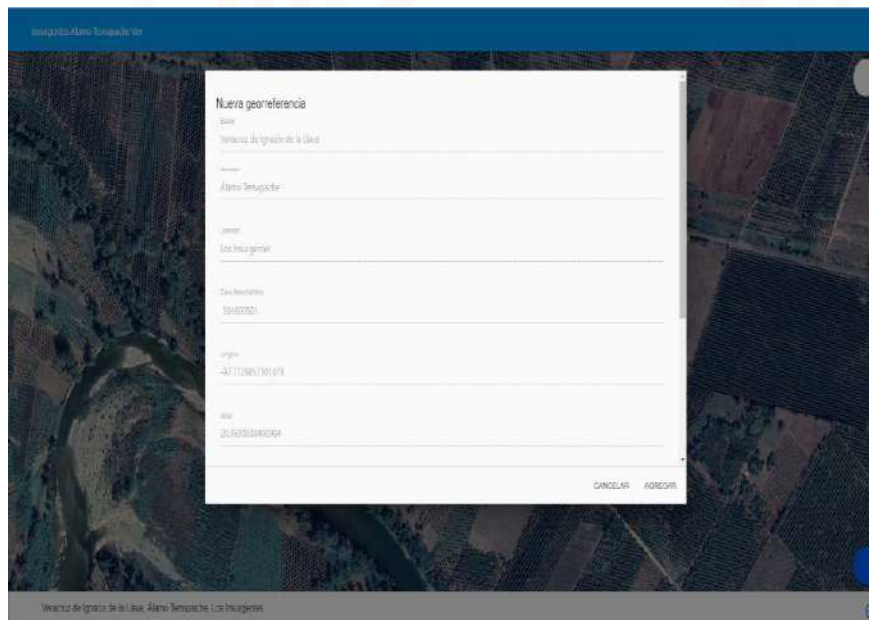
Veracruz de Ignacio de la Llave - Álamo Temapache, El Coyote



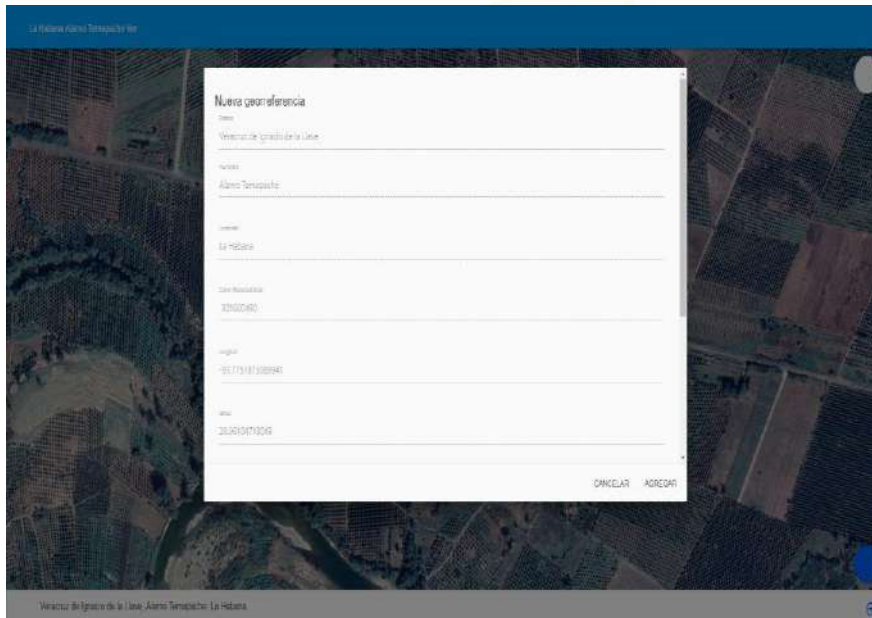
55. Los Balfrenes, 301600545



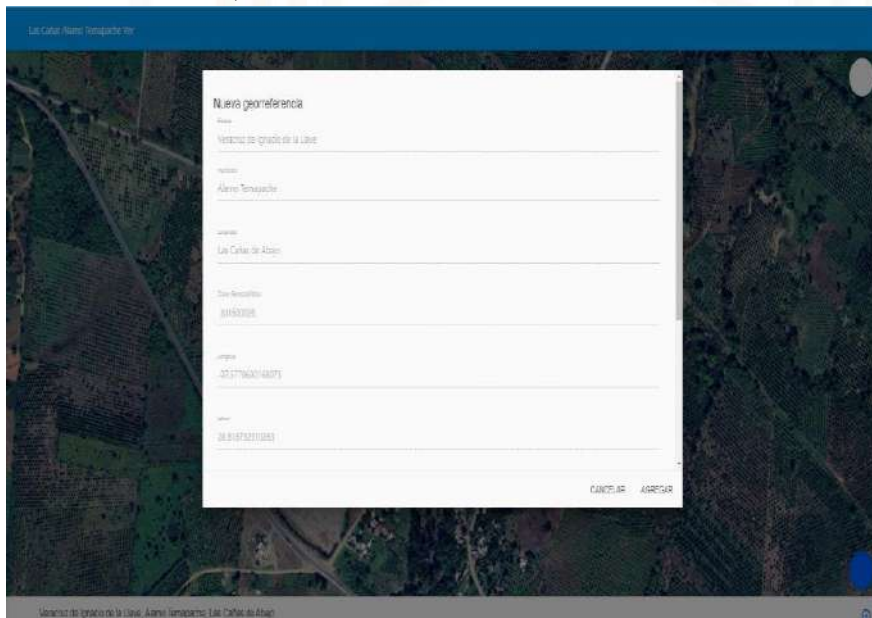
56. Los Insurgentes, 301600501



57. La Habana, 301600480



58. Las Cañas, 301600026



59. Cerro Dulce, 301600032

Cerro Dulce Álamo Temapache Ver

Nueva georreferencia

Veracruz de Ignacio de la Llave

Álamo Temapache

Cerro Dulce

301600032

-97.87638834331

22.5460132294771

CANCELAR AÑADIR

Veracruz de Ignacio de la Llave, Álamo Temapache, Cerro Dulce

60. Zanja del Bote, 301600147

Zanja del Bote Álamo Temapache Ver

Nueva georreferencia

Veracruz de Ignacio de la Llave

Álamo Temapache

Zanja del Bote

301600147

-97.87638834331

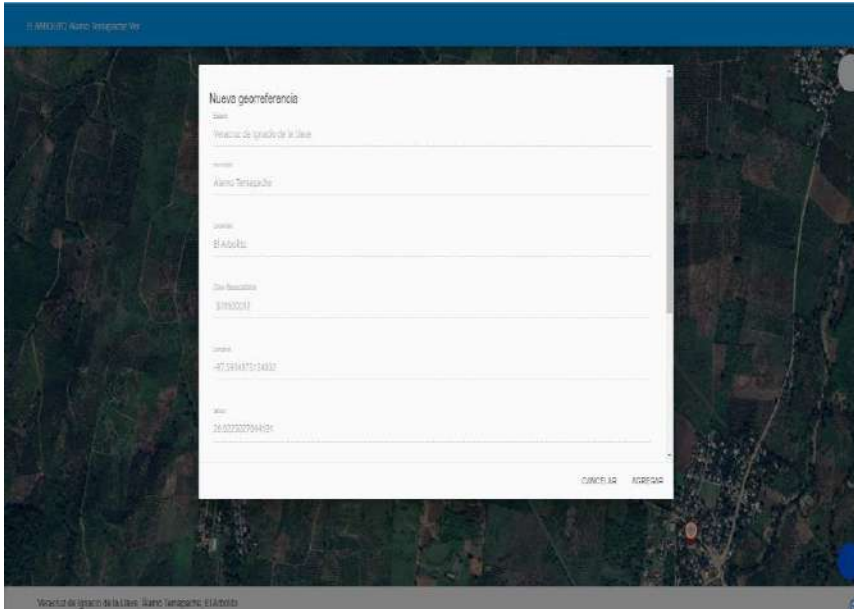
22.5460132294771

CANCELAR AÑADIR

Veracruz de Ignacio de la Llave, Álamo Temapache, Zanja del Bote



61. El Arbolito, 301600012



Nueva georeferencia

País: Veracruz de Ignacio de la Llave

Municipio: Álamo Temapache

Localidad: El Arbolito

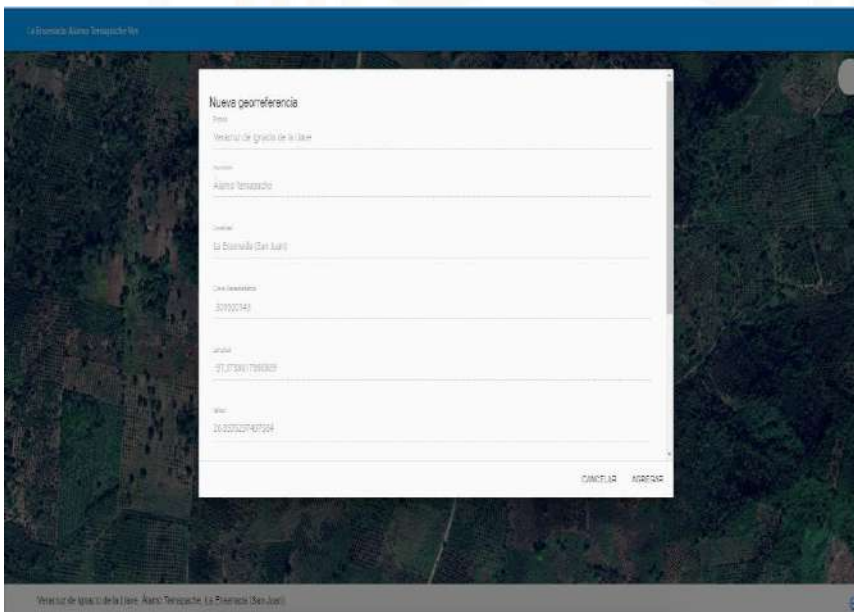
Cód. Postal: 301600012

Latitud: +17.594487124433

Longitud: 20.023227944426

CANCELAR ACEPTAR

62. La Ensenada, 301600143



Nueva georeferencia

País: Veracruz de Ignacio de la Llave

Municipio: Álamo Temapache

Localidad: La Ensenada (San Juan)

Cód. Postal: 301600143

Latitud: +17.5732817288889

Longitud: 20.0232274272594

CANCELAR ACEPTAR



63. La Granadilla, 301600055

La Granadilla (s/n) Temapache Ver.

Nueva georeferencia

Nombre

Dirección de terreno de la Llave

Nombre

Álamo Temapache

Ubicación

La Granadilla

Código Postal

301600055

Latitud

-17.371558172246204

Longitud

-98.82494421222718

Fecha

2022/09/02 10:22:19

CANCELAR AJUSTAR

Veracruz de Ignacio de la Llave, Álamo Temapache, La Granadilla

64. Doctor Montes de Oca, 301600045

Doctor Montes de Oca (s/n) Temapache Ver.

Nueva georeferencia

Nombre

Dirección de terreno de la Llave

Nombre

Álamo Temapache

Ubicación

Doctor Montes de Oca (San Isidro)

Código Postal

301600045

Latitud

-17.3513278154621

Longitud

-98.8117424388021

Fecha

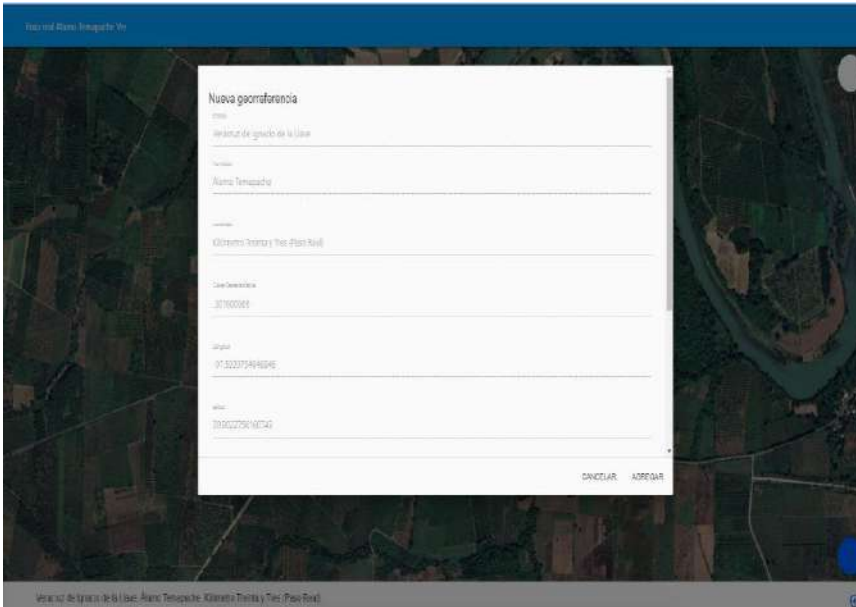
2022/01/17 14:43:00

CANCELAR AJUSTAR

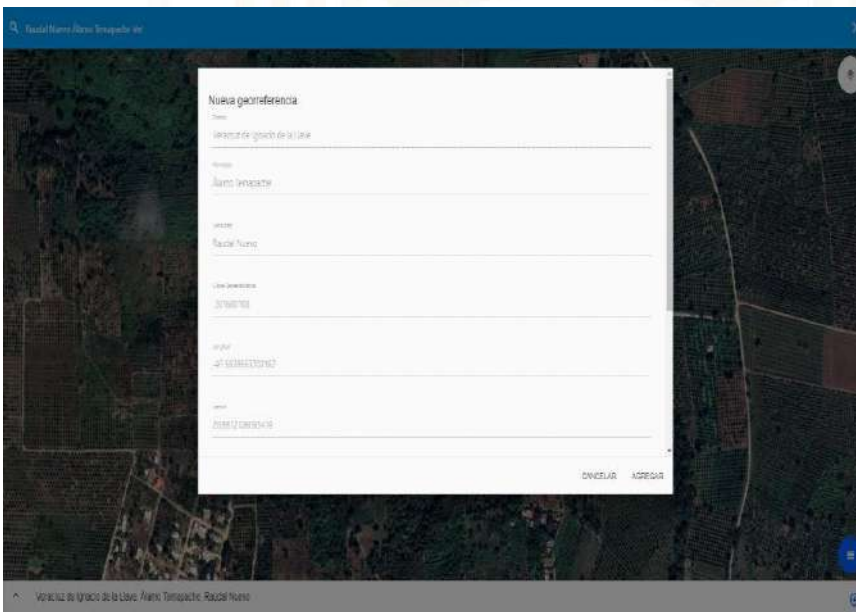
Veracruz de Ignacio de la Llave, Álamo Temapache, Doctor Montes de Oca (San Isidro)



65. Kilómetro 33, 301600069



66. Raudal Nuevo, 301600108



67. San Miguel, 301600116

Nueva georreferencia

Ubicación de la parcela de la zona:

Municipio: Álamo Temapache

Municipio: San Miguel

Código Catastral: 301600116

Parcela: 013400000110000

Parcela: 00000000000000

Parcela: 00000000000000

Cancelar Aceptar

68. Santa Rosalía, 301600120

Nueva georreferencia

Ubicación de la parcela de la zona:

Municipio: Álamo Temapache

Municipio: Santa Rosalía (Carmelita)

Código Catastral: 301600120

Parcela: 013110000000000

Parcela: 00000000000000

Parcela: 00000000000000

Cancelar Aceptar



69. Zacatal, 301600146

Nueva georreferencia

Nombre:

Dirección de origen de la línea:

Comuna:

Municipio:

Código Postal:

Latitud:

Longitud:

Cancelar Agregar

70. Cerritos Frijolillo, 301600197

Nueva georreferencia

Nombre:

Dirección de origen de la línea:

Comuna:

Municipio:

Código Postal:

Latitud:

Longitud:

Cancelar Agregar



71. Rancho Nuevo, 301600106

Nueva georeferencia

Municipio: Veracruz de Ignacio de la Llave

Nombre: Álamo Temapache

Localidad: Rancho Nuevo

Clave Municipal: 301600106

Código Postal: 97372448003

Correo: 301600106@alamo.gob.mx

CANCELAR AGREGAR

Veracruz de Ignacio de la Llave, Álamo Temapache, Rancho Nuevo

72. Santa Martha, 301600119

Nueva georeferencia

Municipio: Veracruz de Ignacio de la Llave

Nombre: Álamo Temapache

Localidad: Santa Martha

Clave Municipal: 301600119

Código Postal: 9736200100074

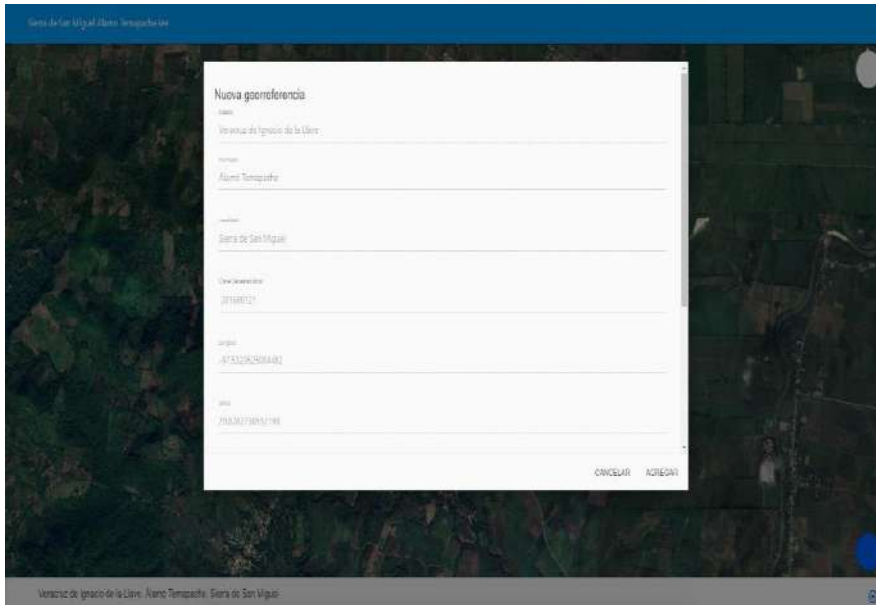
Correo: 301600119@alamo.gob.mx

CANCELAR AGREGAR

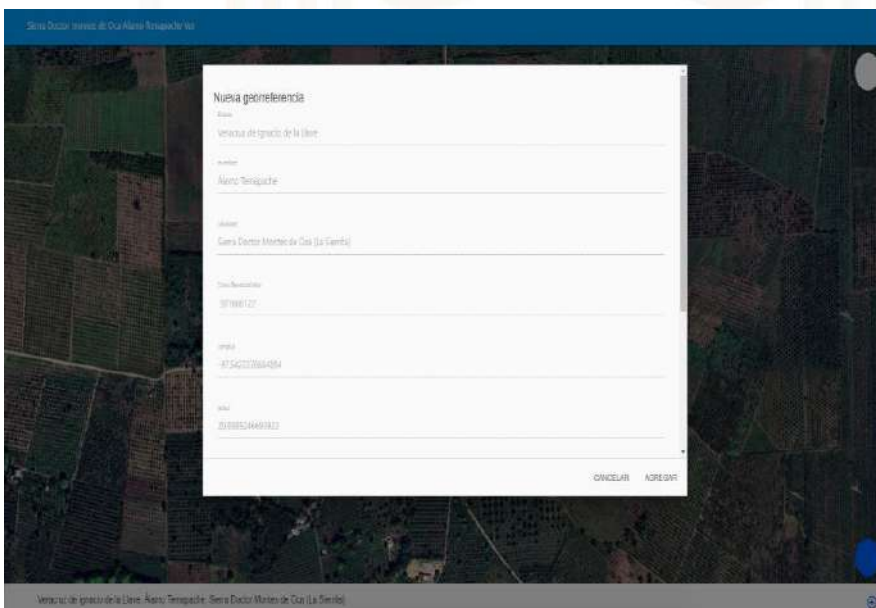
Veracruz de Ignacio de la Llave, Álamo Temapache, Santa Martha



73. Sierra de San Miguel, 301600121



74. Sierra Doctor Montes de Oca, 301600122



75. Agua Nacida, 301600004

Veracruz de Ignacio de la Llave - Álamo Temapache - Agua Nacida

76. La Camelia, 301600025

Veracruz de Ignacio de la Llave - Álamo Temapache - La Camelia (Patio Blanco)



77. Manuel Almanza, 301600077

Manuel Almanza Álamo Temapache ver

Nueva georreferencia

tipo

Veracruz de Ignacio de la Llave

municipio

Álamo Temapache

cabecera

Manuel Almanza (Manuel Almanza)

fecha de nacimiento

30/03/2077

longitud

-97.634179461128

latitud

20.888888888889

CANCELAR APLICAR

Veracruz de Ignacio de la Llave, Álamo Temapache, Manuel Almanza (Manuel Almanza)

78. Ojital la Guadalupe, 301600089

Ojital la Guadalupe Álamo Temapache ver

Nueva georreferencia

tipo

Veracruz de Ignacio de la Llave

municipio

Álamo Temapache

cabecera

Ojital la Guadalupe

fecha de nacimiento

30/03/2089

longitud

-97.621789872189

latitud

20.888888888889

CANCELAR APLICAR

Veracruz de Ignacio de la Llave, Álamo Temapache, Ojital la Guadalupe



79. Palo Blanco, 30160094

Nuevo georreferencia

Estado: Veracruz de Ignacio de la Llave

Municipio: Álamo Temapache

Localidad: Palo Blanco

Fecha de Registro: 30/10/2024

Longitud: -97.722667042415

Latitud: 20.814329407740

CANCELAR AGREGAR

80. Rodríguez Clara, 301600112

Nuevo georreferencia

Estado: Veracruz de Ignacio de la Llave

Municipio: Álamo Temapache

Localidad: Rodríguez Clara

Fecha de Registro: 30/10/2024

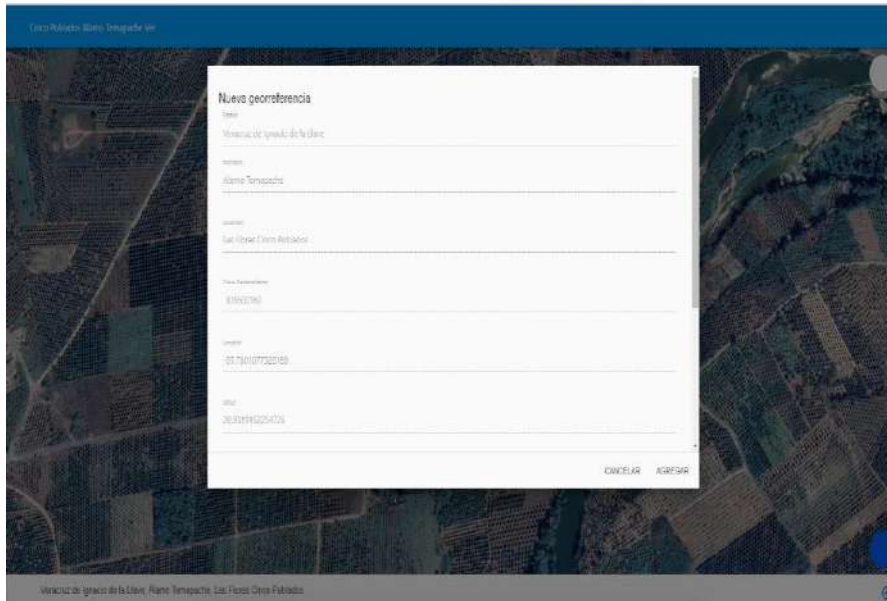
Longitud: -97.7211380719485

Latitud: 20.847912822044

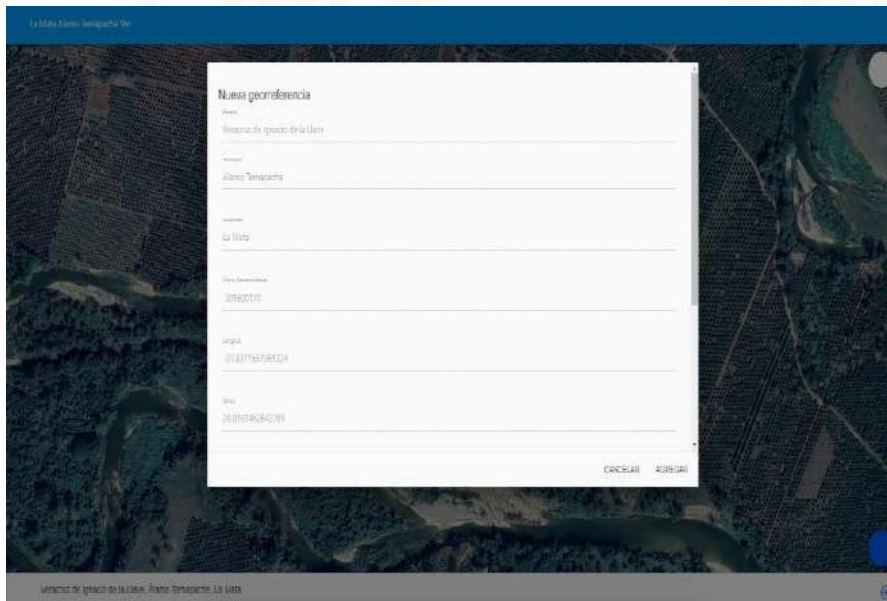
CANCELAR AGREGAR



81. Cinco Poblados, 301600160



82. La Mata, 301600170



83. La Noria, 301600086

La Noria Álamo Temapache Ver

Nueva georeferencia

Título: Veracruz de Ignacio de la Llave

Municipio: Álamo Temapache

Localidad: LA NORIA

Código Postal: 301600086

Longitud: -97.254570368889

Latitud: 20.039421892252

CANCELAR AGRADAR

Veracruz de Ignacio de la Llave, Álamo Temapache, La Noria

84. Palo Blanco II, 301600243

Palo Blanco II Álamo Temapache Ver

Nueva georeferencia

Título: Veracruz de Ignacio de la Llave

Municipio: Álamo Temapache

Localidad: Palo Blanco II (Cumbre)

Código Postal: 301600243

Longitud: -97.262602732746

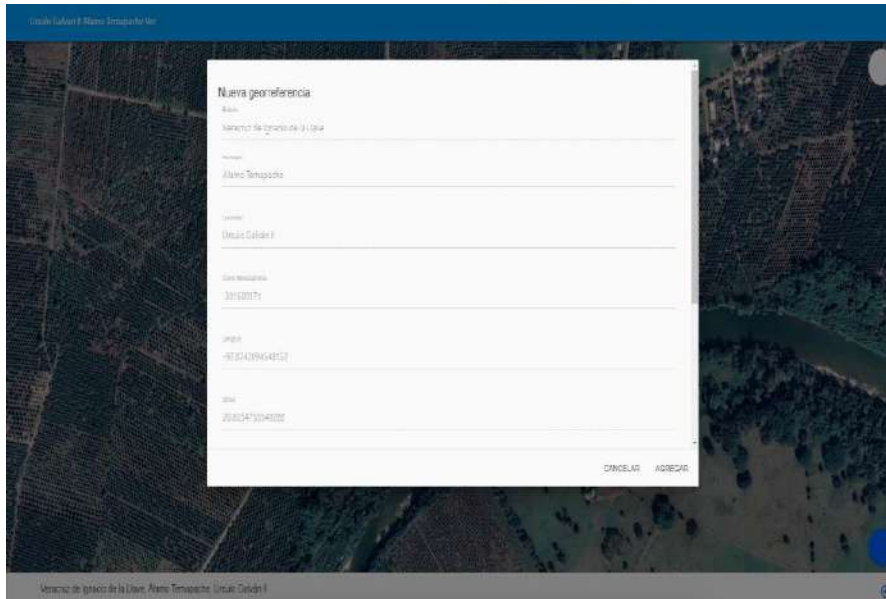
Latitud: 20.039421892252

CANCELAR AGRADAR

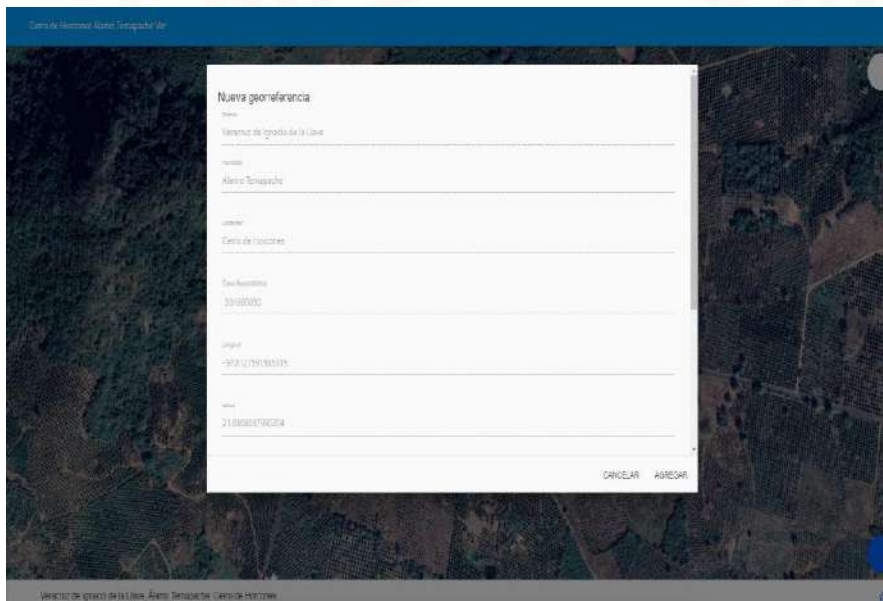
Veracruz de Ignacio de la Llave, Álamo Temapache, Palo Blanco II (Cumbre)



85. Úrsulo Galván II, 301600171



86. Cerro de Horcones, 301600030



87. Tamatoco, 301600071

Nueva georreferencia

Lugar: Tamatoco

Municipio: Álamo Temapache

Estado: La Llave Tamatoco

Cód. Postal: 301600071

UTM X: 13104897744615

UTM Y: 211049127643275

CANCELAR AGREGAR

88. Arroyo Seco, 301600015

Nueva georreferencia

Lugar: Arroyo Seco

Municipio: Álamo Temapache

Estado: Arroyo Seco

Cód. Postal: 301600015

UTM X: 13104897744615

UTM Y: 211049127643275

CANCELAR AGREGAR



89. La Fortuna, 301600281

La Fortuna Álamo Temapache Ver

Nueva georreferencia

País: Veracruz de Ignacio de la Llave

Municipio: Álamo Temapache

Código postal: La Fortuna

Código de georreferencia: 301600281

Código de predio: 07-0000000000

Código de lote: 21-0000000000

Cancelar Aceptar

Veracruz de Ignacio de la Llave, Álamo Temapache, La Fortuna

90. Ignacio Zaragoza, 301600154

Ignacio Zaragoza Álamo Temapache Ver

Nueva georreferencia

País: Veracruz de Ignacio de la Llave

Municipio: Álamo Temapache

Código postal: Ignacio Zaragoza

Código de georreferencia: 301600154

Código de predio: 07-0000100000

Código de lote: 21-0000000000

Cancelar Aceptar

Veracruz de Ignacio de la Llave, Álamo Temapache, Ignacio Zaragoza



91. Independencia, 301600156

Nueva georeferencia

Ubicación:

Municipio:

Localidad:

Código de georeferencia:

Longitud:

Latitud:

Veracruz de Ignacio de la Llave, Álamo Temapache, Independencia

92. Vicente Guerrero, 301600151

Nueva georeferencia

Ubicación:

Municipio:

Localidad:

Código de georeferencia:

Longitud:

Latitud:

Veracruz de Ignacio de la Llave, Álamo Temapache, Vicente Guerrero



93. Reforma Agraria Integral, 301600042

Reforma Agraria Integral Álamo Temapache Ver

Nueva georreferencia

Nombre

Dirección de georreferencia de la Clave

Nombre

Álamo Temapache

Nombre

Reforma Agraria Integral

Código Catastral

301600042

Longitud

-97.519914444204

Latitud

19.24511189108

CANCELAR AGRICULTOR

Veracruz de Ignacio de la Llave, Álamo Temapache, Reforma Agraria Integral

94. Buena Vista Molino, 301600021

Buena Vista Molino Álamo Temapache Ver

Nueva georreferencia

Nombre

Dirección de georreferencia de la Clave

Nombre

Álamo Temapache

Nombre

Buena Vista Molino

Código Catastral

301600021

Longitud

-97.614346027281

Latitud

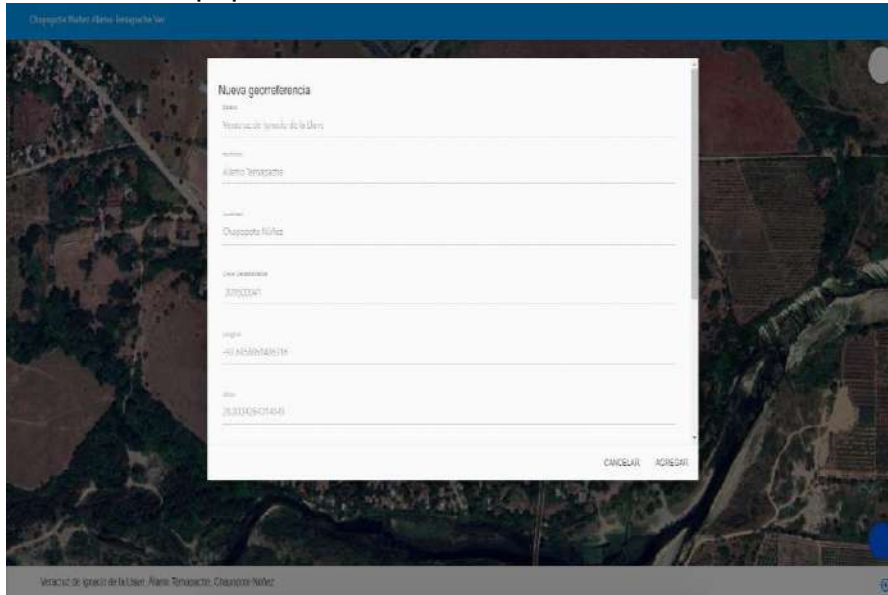
19.247124142089

CANCELAR AGRICULTOR

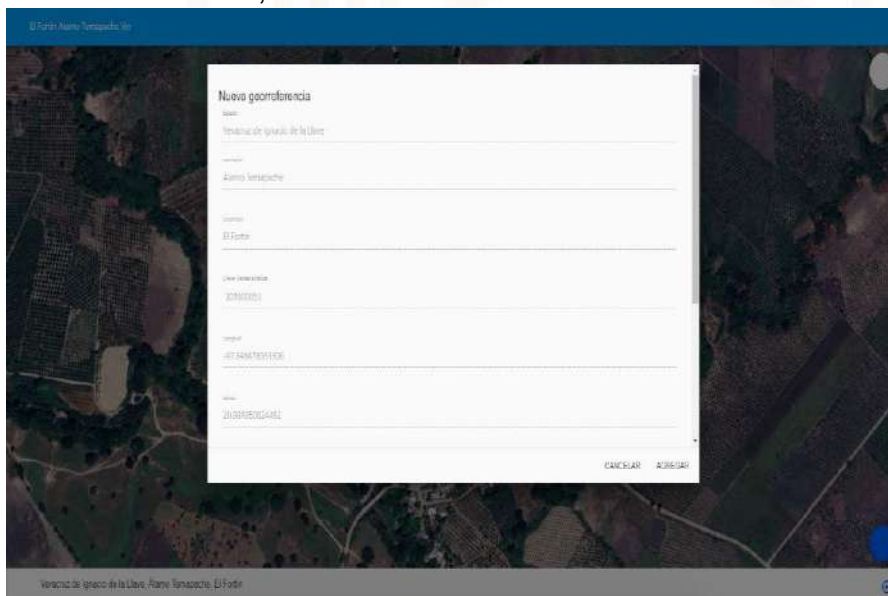
Veracruz de Ignacio de la Llave, Álamo Temapache, Buena Vista Molino



95. Chapopote Núñez, 301600041



96. El Fortín, 301600053



97. General Álvaro Obregón, 301600009

Nueva georeferencia

País: Veracruz de Ignacio de la Llave

Municipio: Álamo Temapache

Localidad: General Álvaro Obregón (El Perico)

Código Postal: 201600009

Código: 301600009009

Latitud: 20.98333333

Longitud: -97.01333333

Botones: CANCELAR AGRADAR

98. Hermenegildo Galena, 301600059

Nueva georeferencia

País: Veracruz de Ignacio de la Llave

Municipio: Álamo Temapache

Localidad: Hermenegildo Galena

Código Postal: 201600059

Código: 301600059059

Latitud: 20.98333333

Longitud: -97.02000000

Botones: CANCELAR AGRADAR



99. Mesón Molino, 301600080

Nueva georreferencia

Título: Veracruz de Ignacio de la Llave

Municipio: Álamo Temapache

Localidad: Mesón Molino

Cuentas de agua: 301600080

Código postal: 301600080

Teléfono: 2019 673 2040100

CANCELAR ACEPTAR

100. Tohaco, 301600135

Nueva georreferencia

Título: Veracruz de Ignacio de la Llave

Municipio: Álamo Temapache

Localidad: Tohaco (Hacienda Nuevas)

Cuentas de agua: 301600135

Código postal: 301600135

Teléfono: 2019 673 2040100

CANCELAR ACEPTAR



101. Tumbadero, 301600275

Tumbadero, Álamo Temapache, Ver.

Nueva georreferencia

Nombre

Dirección de georreferencia de la Udelav

Municipio

Álamo Temapache

Estado

Tumbadero

Código Postal

301600275

Teléfono

+52(229)7723411440

Correo

20541347@veracruz.gob.mx

CONFIRMAR AGRADecer

Veracruz de Ignacio de la Llave, Álamo Temapache, Tumbadero

102. Tumbadero del Águila, 301600137

Tumbadero del Águila, Álamo Temapache, Ver.

Nueva georreferencia

Nombre

Dirección de georreferencia de la Udelav

Municipio

Álamo Temapache

Estado

Tumbadero del Águila

Código Postal

301600137

Teléfono

+52(229)7676944000

Correo

313960000@veracruz.gob.mx

CONFIRMAR AGRADecer

Veracruz de Ignacio de la Llave, Álamo Temapache, Tumbadero del Águila



103. Vara Alta, 301600140

Nueva georeferencia

Nombre:

Municipio:

Localidad:

Código Postal:

Longitud:

Latitud:

Municipio de Ignacio de la Llave, Álamo Temapache, Vera. Alta

104. Villa Hermosa, 301600144

Nueva georeferencia

Nombre:

Municipio:

Localidad:

Código Postal:

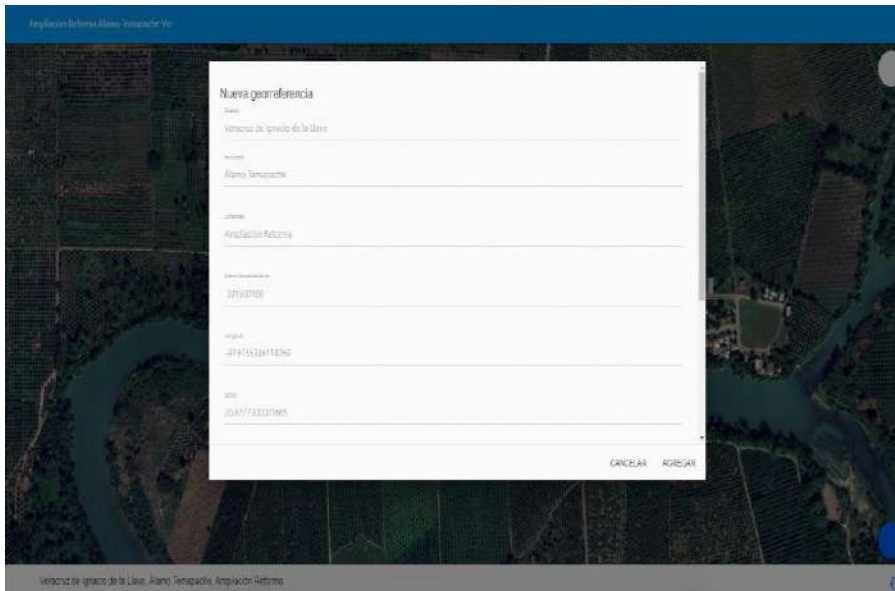
Longitud:

Latitud:

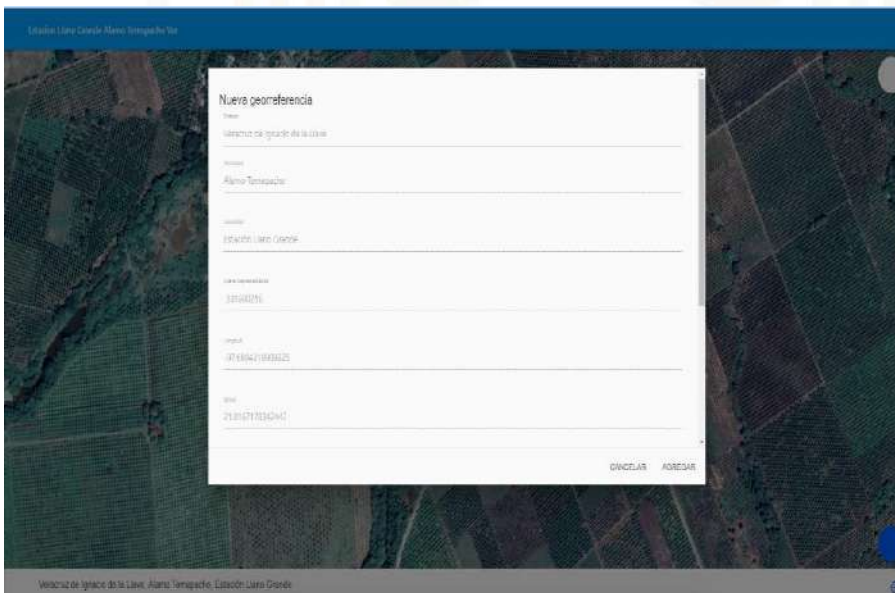
Municipio de Ignacio de la Llave, Álamo Temapache, Villa Hermosa



105. Ampliación Reforma, 301600186



106. Estación Llano Grande, 301600216



107. El Guayabo, 301600366

El Guayabo Álamo Temapache Ver

Nueva georreferencia

Nombre:

Veracruz de Ignacio de la Llave:

Municipio:

Código Postal:

Latitud:

Longitud:

Veracruz de Ignacio de la Llave, Álamo Temapache, El Guayabo

108. Loma Larga, 301600257

Loma Larga Álamo Temapache Ver

Nueva georreferencia

Nombre:

Veracruz de Ignacio de la Llave:

Municipio:

Código Postal:

Latitud:

Longitud:

Veracruz de Ignacio de la Llave, Álamo Temapache, Loma Larga (Rancho Nuevo)



109. Lucio Blanco, 301600230

Lucio Blanco Álamo Temapache Ver

Nueva georreferencia

Ubicación de registro de la línea

Municipio: Álamo Temapache

Localidad: Lucio Blanco

Código catastral: 301600230

Propiedad: 07481214832155

Parcela: 210104020002301

CANCELAR AGRADAR

Veracruz de Ignacio de la Llave, Álamo Temapache, Lucio Blanco

110. Macario Cortez Soledad, 301600231

Macario Cortez Soledad Álamo Temapache Ver

Nueva georreferencia

Ubicación de registro de la línea

Municipio: Álamo Temapache

Localidad: Macario Cortez Soledad (Población Cidaltepetl)

Código catastral: 301600231

Propiedad: 424171483250

Parcela: 001404483200231

CANCELAR AGRADAR

Veracruz de Ignacio de la Llave, Álamo Temapache, Macario Cortez Soledad (Población Cidaltepetl)



111. La Victoria, 301600172

Nueva georreferencia

Nombre: Veracruz de Ignacio de la Llave

Municipio: Álamo Temapache

Estado: La Victoria

Fecha de creación: 2024/07/22

Longitud: -95.6217 008452070

Latitud: 20.071 945796701

CANCELAR AÑADIR

112. Aquiles Serdán, 301600011

Nueva georreferencia

Nombre: Veracruz de Ignacio de la Llave

Municipio: Álamo Temapache

Estado: Aquiles Serdán El Nuevo

Fecha de creación: 2024/08/07

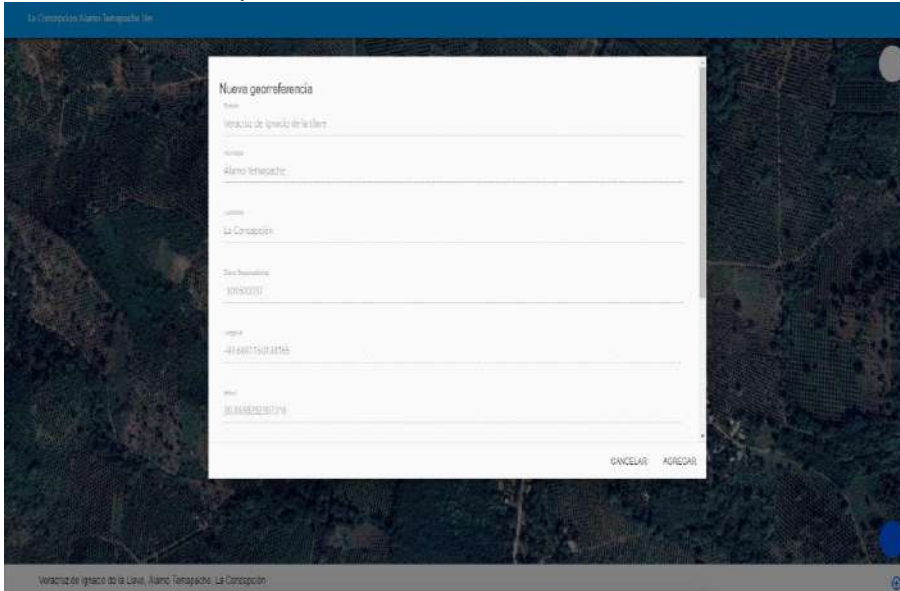
Longitud: -97.668034872095

Latitud: 20.424039550814

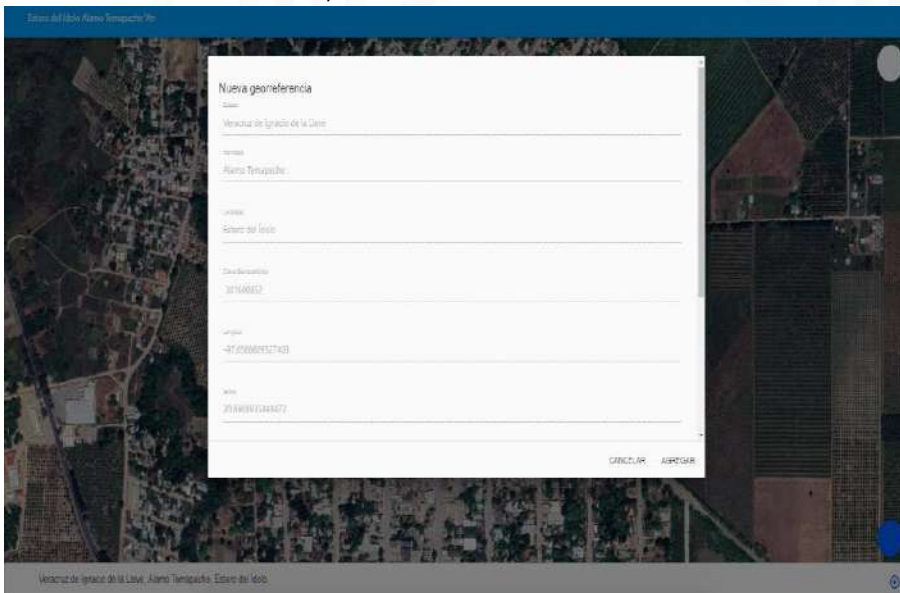
CANCELAR AÑADIR



113. La Concepción, 301600037



114. Estero del Ídolo, 301600052



115. Hidalgo Amajac, 301600062

Hidalgo Amajac, Álamo temapache ver

Nueva georeferencia

Ubicación: Hidalgo Amajac

Municipio: Álamo temapache

Localidad: Hidalgo Amajac

Fecha de registro: 20/02/2022

Latitud: 19.629441770378

Longitud: 97.609652306671

CANCELAR AGRADIR

Veracruz de Ignacio de la Llave, Álamo Temapache, Hidalgo Amajac

116. La Providencia, 301600103

La Providencia Álamo temapache ver

Nueva georeferencia

Ubicación: Veracruz de Ignacio de la Llave

Municipio: Álamo Temapache

Localidad: La Providencia

Fecha de registro: 20/02/2022

Latitud: 19.6024510022404

Longitud: 97.602088497101

CANCELAR AGRADIR

Veracruz de Ignacio de la Llave, Álamo Temapache, La Providencia



117. Tincontlán, 301600134

Tincontlán Álamo Temapache Ver

Nueva georeferencia

Ubicación

Nombre de la Unidad

Nombre

Álamo Temapache

Código

Veracruz

Código Postal

301600134

Teléfono

(+52) 286 200 0077 (X)

Correo

301600134@alamo.gob.mx

CANCELAR AGREGAR

Veracruz de Ignacio de la Llave, Álamo Temapache, Tincontlán

118. La Unión, 301600138

La Unión Álamo Temapache Ver

Nueva georeferencia

Ubicación

Veracruz de Ignacio de la Llave

Nombre

Álamo Temapache

Código

Veracruz

Código Postal

301600138

Teléfono

(+52) 286 200 0077 (X)

Correo

301600138@alamo.gob.mx

CANCELAR AGREGAR

Veracruz de Ignacio de la Llave, Álamo Temapache, La Unión



119. Jardín Viejo, 301600066

Nueva georeferencia

Ubicación de la parcela de la Llave

Álamo Temapache

Jardín Viejo

301600066

01 (52) 997 320 044

301600066

Cancelar Agregar

120. Potrero del Llano, 301600101

Nueva georeferencia

Ubicación de la parcela de la Llave

Álamo Temapache

Potrero del Llano

301600101

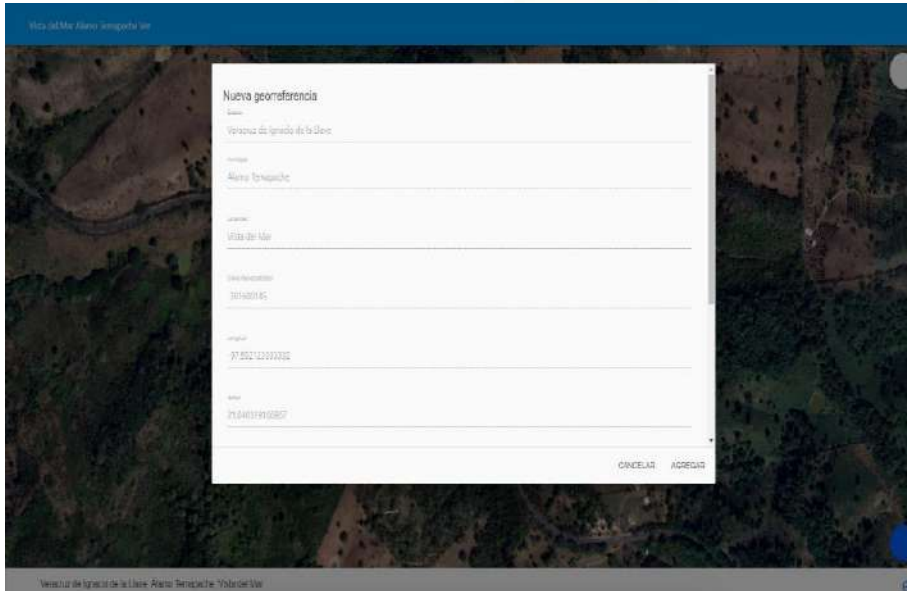
01 (52) 997 320 044

301600101

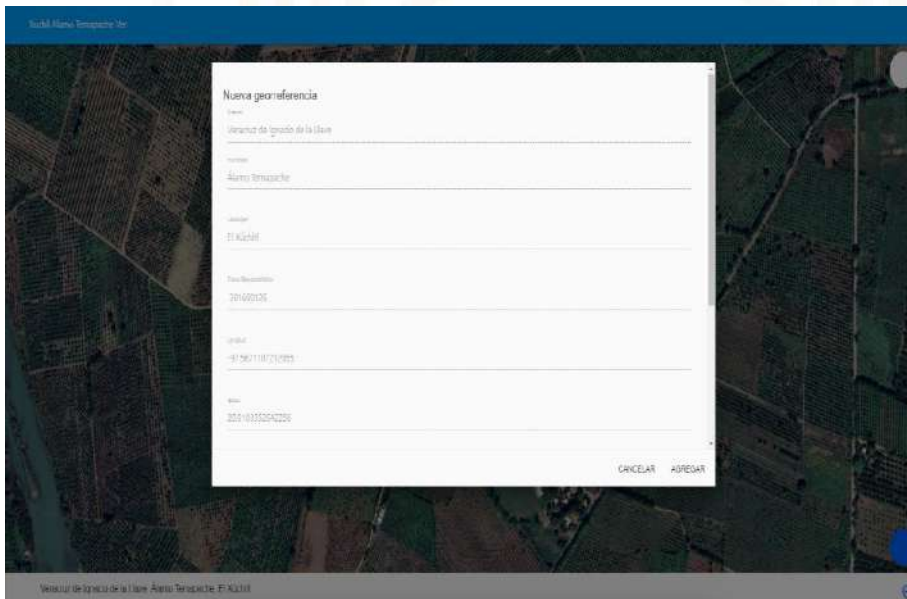
Cancelar Agregar



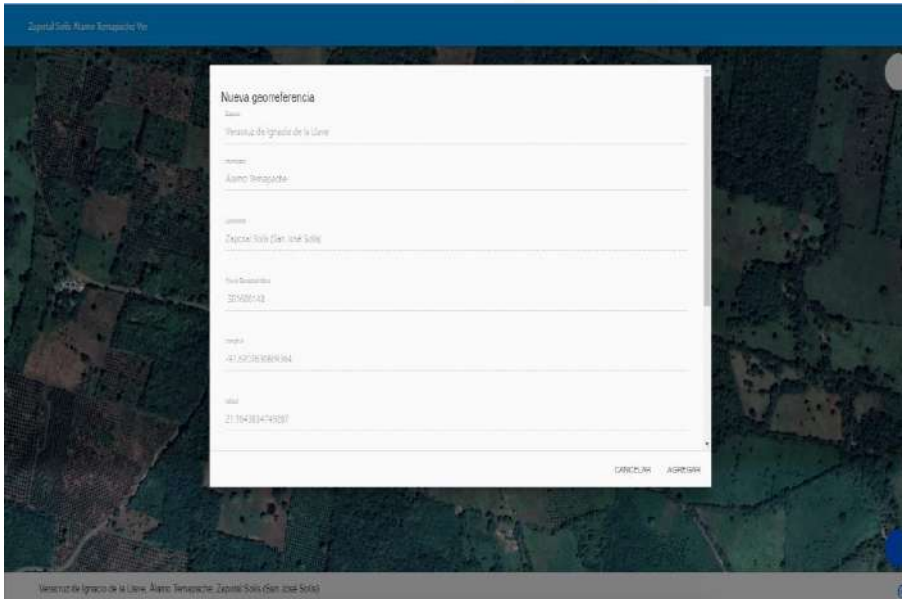
121. Vista del Mar, 301600145



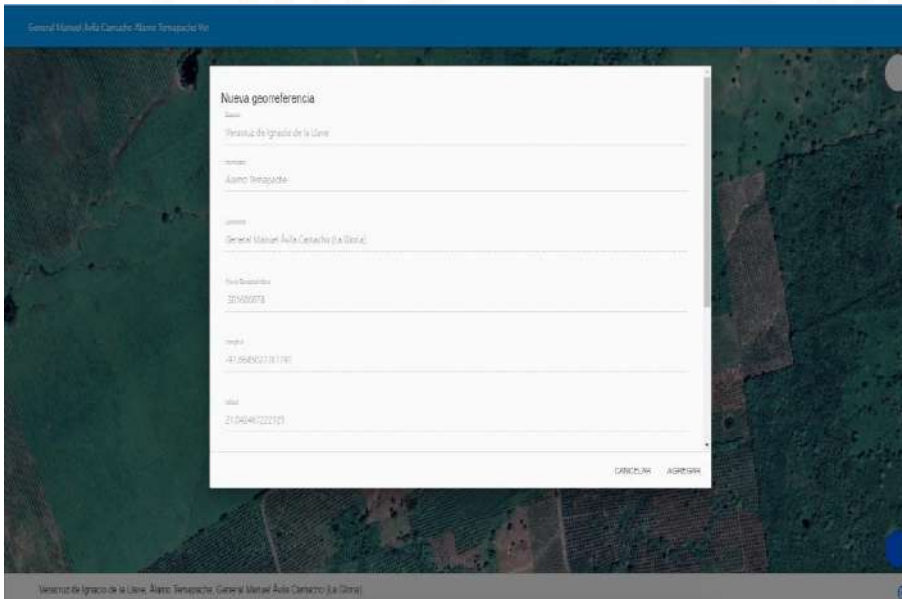
122. El Xúchitl, 301600126



123. Zapotal Solís, 301600148



124. General Manuel Ávila Camacho, 301600078



125. La Constitución, 301600038

La Constitución, Álamo Temapache Ver

Nueva georreferencia

Nombre

Venecio de Ignacio de la Llave

Nombre

Álamo Temapache

Comuna

La Constitución (Coahuila)

Coordenadas

39°42'30"

Longitud

99°05'41.609421"

Código

20161600038

CANCELAR AGREGAR

Venecio de Ignacio de la Llave, Álamo Temapache, La Constitución (Coahuila)

126. Citlaltépetl, 301600036

Citlaltépetl, Álamo Temapache Ver

Nueva georreferencia

Nombre

Venecio de Ignacio de la Llave

Nombre

Álamo Temapache

Comuna

Citlaltépetl

Coordenadas

39°42'30"

Longitud

99°06'12.967457"

Código

20161600036

CANCELAR AGREGAR

Venecio de Ignacio de la Llave, Álamo Temapache, Citlaltépetl



127. La Reforma, 301600110

La Reforma Álamo Temapache Ver

Nueva georeferencia

Título

Veracruz de Ignacio de la Llave

Municipio

Álamo Temapache

Colección

La Reforma

Código Postal

371600110

Longitud

97.6552676234716

Latitud

20.855424811274

CANCELAR AÑADIR

Veracruz de Ignacio de la Llave, Álamo Temapache, La Reforma

128. El Catorce, 301600177

El Catorce Álamo Temapache Ver

Nueva georeferencia

Título

Veracruz de Ignacio de la Llave

Municipio

Álamo Temapache

Colección

El Catorce (Hilado Amate)

Código Postal

301600177

Longitud

-97.626922274118

Latitud

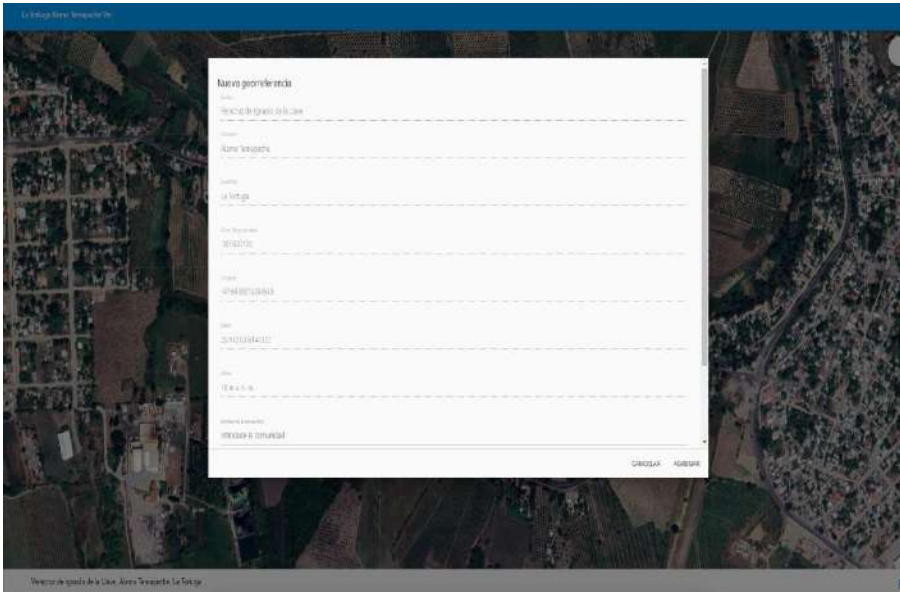
20.8779812883225

CANCELAR AÑADIR

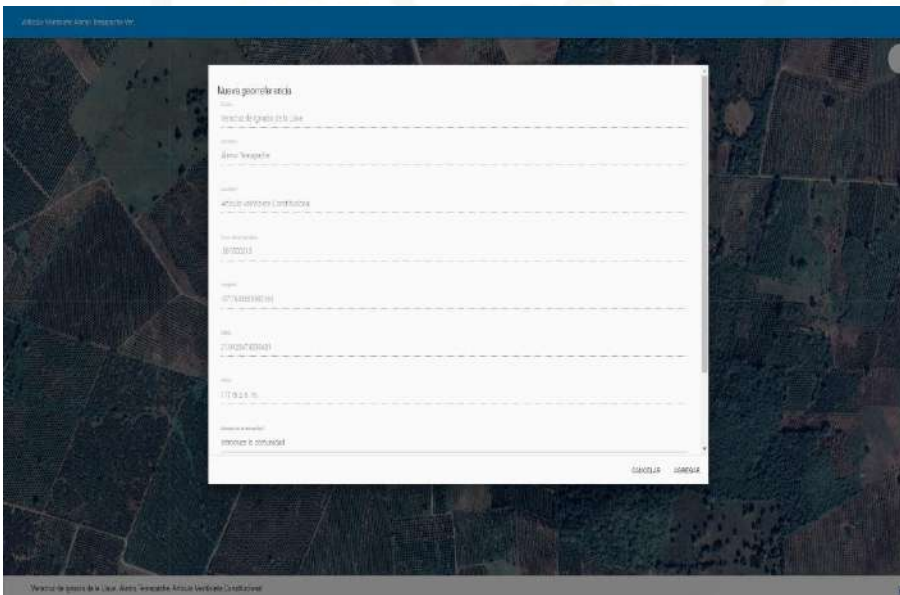
Veracruz de Ignacio de la Llave, Álamo Temapache, El Catorce (Hilado Amate)



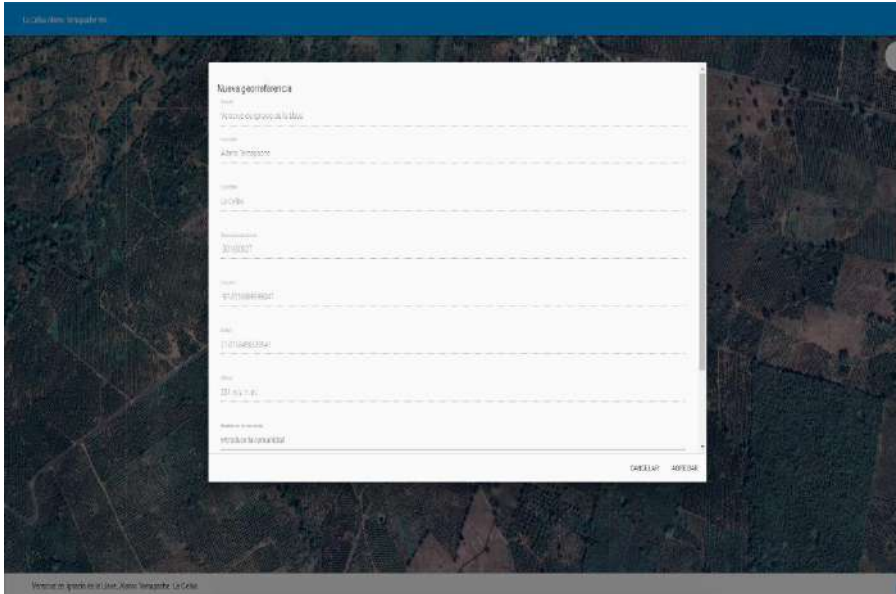
129. La Tortuga, 301600136



130. Artículo Veintisiete Constitucional, 301600013



131. La Ceiba, 30160027



Localización: Iniquitatem

Nueva geo-referencia

Nombre:

Dirección o espacio de la obra:

Código:

Alcaldía:

Municipio:

Coordenadas:

Latitud:

Longitud:

País:

Estado:

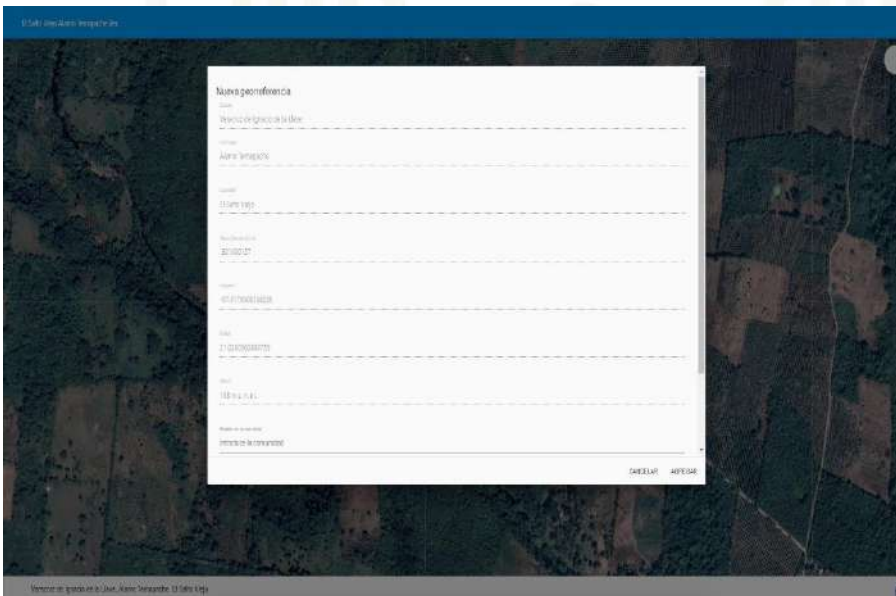
Municipio:

Introducir la localidad:

Cancelar Aceptar

Verificar en Google Earth: [Verificar en Google Earth: Álamo Temapache, La Ceiba](#)

132. El Salto Viejo, 301600157



Localización: Iniquitatem

Nueva geo-referencia

Nombre:

Dirección o espacio de la obra:

Código:

Alcaldía:

Municipio:

Coordenadas:

Latitud:

Longitud:

País:

Estado:

Municipio:

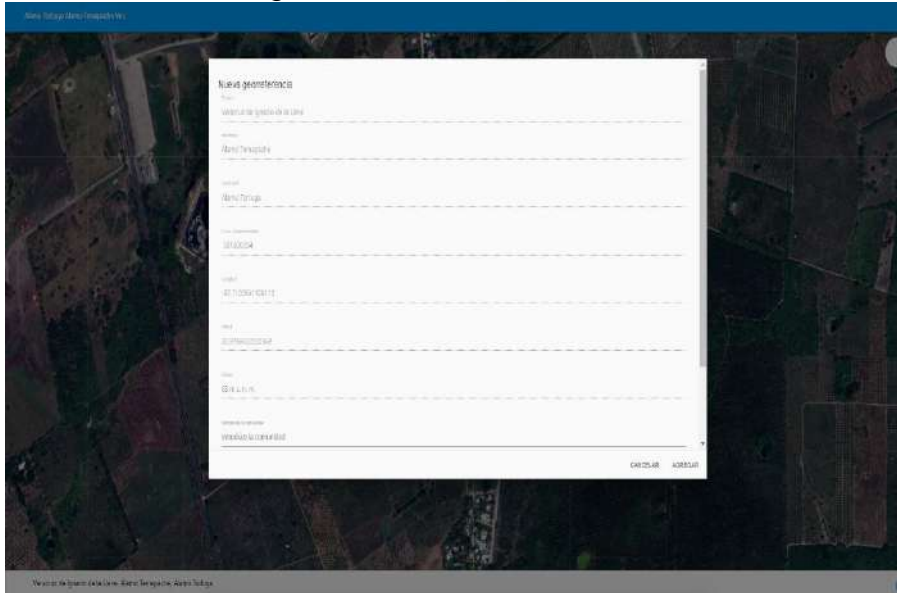
Introducir la localidad:

Cancelar Aceptar

Verificar en Google Earth: [Verificar en Google Earth: Álamo Temapache, El Salto Viejo](#)



133. Álamo Tortuga, 301600354



Programa De Actividades Mensuales

Enero 2024			
			<p>29 de enero 2024</p> <p>Acompañamiento a la Ofrenda del Chicomexochitl en la Comunidad de Lomas de Vinazco Álamo Temapache Ver</p>



Febrero 2024					
01 de febrero 2024	08 de febrero 2024	08 de febrero 2024	09 de febrero 2024	14-15 de febrero 2024	21 de febrero 2024
Capacitación de trabajo con la Presidenta del Consejo Consultivo del Estado de Veracruz	En coordinación con el Área de Tamiz Visual perteneciente al DIF Municipal, se realizara el estudio al Preescolar Indígena y a la Primaria	Reunión Informativa sobre la Integración Del Consejo Consultivo Para El Beneficio De NNA Del Municipio	Capacitación Virtual sobre el Proceso Electoral Federal “Acciones Afirmativas Indígenas y Afromexicanas 2024”	Taller “buen vivir” impartido por personal del (IVAIS), en coordinación con la Dirección de Pueblos Indígenas y la Dirección de Educación, con el objetivo de Fortalecer la cultura y valores étnicos	Día Internacional de la Lengua Materna Acto cívico en nuestra Lengua Materna, Programa Social, en coordinación con la Dirección de la Lengua Náhuatl



Marzo 2024			
4-8 marzo 2024	16 marzo 2024	18 de marzo 2024	19 de marzo 2024
Dar seguimiento a solicitudes en caso de que se requiera y dar acompañamiento en la Ofrenda de la Comunidad de Aguacate de Vinazco	Participar en la Ofrenda del Chicomexochitl en la Comunidad de Aguacate de Vinazco Álamo Temapache Ver	Acompañamiento de la Ofrenda del Chicomexochitl en la Comunidad de Aguacate de Vinazco Álamo Temapache Ver	Entrega de apoyo y acompañamiento de la Ofrenda del Chicomexochitl en la Comunidad de Aguacate de Vinazco Álamo Temapache Ver



Abril 2024			
Abril 2024	11 abril 2024	Abril 2024	Abril 2024
Asesorar Y acompañar en tramites dentro de las oficinas de Ayuntamiento.	Capacitación con la Presidenta del Consejo Consultivo Indígena del Estado de Veracruz	Taller de empoderamiento de las mujeres indígenas en coordinación con el Instituto Nacional de Pueblos Indígenas	Festejar el día del niño en una comunidad indígena



Mayo 2024			
01 de mayo 2024	10 mayo 2024	11 de mayo 2024	Mayo 2024
Desfile en conmemoración del día del trabajo	Realizar un pequeño programa para festejar a las mamás de nuestras comunidades indígenas	Participar en las distintas comisiones en relación a la Feria de la Naranja	Dar atención a tramites que soliciten



Junio 2024			
Junio 2024	Junio 2024	Junio 2024	28 de junio 2024
Taller de empoderamiento de las mujeres indígenas en coordinación con el Instituto Nacional de Pueblos Indígenas	Asesorar Y acompañar en tramites dentro de las oficinas de Ayuntamiento.	Desfile promoviendo el arraigo de nuestra cultura y a su vez impulsar la economía de nuestros artesanos de las comunidades indígenas	En el día del árbol, reforestar áreas en las comunidades indígenas



Julio 2024			
Julio 2024	Julio 2024	Julio 2024	Julio 2024
Dar atención a tramites que soliciten	Realizar video sobre el derecho de los Pueblos Indígenas con grabaciones del municipio	Asistir a clausuras de Escuelas de las comunidades Indígenas de nuestro municipio	En coordinación con el área de medio ambiente hacer la recolección de basura electrónica, vidrio y PET



Agosto 2024			
<p>09 de agosto 2024</p> <p>En el Marco del día Internacional de los Pueblos Indígenas, se llevara a cabo un evento en coordinación con otras áreas</p>	<p>Agosto 2024</p> <p>Asesorar Y acompañar en tramites dentro de las oficinas de Ayuntamiento.</p>	<p>Agosto 2024</p> <p>Proyectar el video realizado con anterioridad en las Comunidades Indígenas</p>	<p>Agosto 2024</p> <p>En el mes de las juventudes, promover la participación de jóvenes indígenas al premio municipal de la juventud</p>



Septiembre 2024			
<p>05 de septiembre 2024</p> <p>Programa cultural en el marco del día de la Mujer Indígena en coordinación con otras áreas y direcciones del municipio</p>	<p>6 de septiembre 2024</p> <p>En coordinación con el área de Desarrollo Social llevar a cabo una lotería en el marco del día de la mujer indígena</p>	<p>15 de septiembre 2024</p> <p>Asistir a las actividades que se realizaran en Conmemoración del Grito de Independencia</p>	<p>Septiembre 2024</p> <p>Asesorar Y acompañar en tramites dentro de las oficinas de Ayuntamiento.</p>



Octubre 2024			
Octubre 2024	Octubre 2024	Octubre 2024	Octubre 2024
Asesorar Y acompañar en tramites dentro de las oficinas de Ayuntamiento	Organizar en coordinación con COMUDE un cuadrangular de futbol en categorías menores FUT 6	Con la misión cultural municipal llevar el taller de primeros auxilios en las comunidades indígenas	Realizar taller de papel picado para poner en los altares de Todos Santos



Noviembre 2024			
Noviembre 2024	Noviembre 2024	Noviembre 2024	Noviembre 2024
Asesorar Y acompañar en tramites dentro de las oficinas de Ayuntamiento	Participar en las actividades de conmemoración de Fieles Difuntos	Organizar una velada de leyendas en el marco de la celebración a los Fieles Difuntos	En coordinación con misiones culturales, llevar la activación física de zumba



Diciembre 2024			
Diciembre 2024	07 de diciembre 2024	Diciembre 2024	Diciembre 2024
Asesorar Y acompañar en tramites dentro de las oficinas de Ayuntamiento	Como cada año se realiza el encendido de velas en las casas de costumbres, tradición del Día del Niño Perdido	Lanzar convocatoria en las instituciones de educación básica sobre el diseño de elaboración de tarjetas navideñas	Dentro de las festividades navideñas se participan en distintas comisiones que se nos indican ya sean desfiles navideños, comisión de comparsa en desfile de instituciones educativas

Atentamente

Ing. Hilda Yazmin Juárez Galindo

Encargada de la Dirección de Pueblos Indígenas

